

Б.ша Добрич
09.05.22г.

С. Георгиева



РАЙОННА ЗДРАВНООСИГУРИТЕЛНА КАСА

9300 гр. Добрич; ул. "Независимост" №5, ет. 4; п.к. 436
тел: 058/654-500; факс: 058/654-555; e-mail: info@zok-dobrich.bg

РАЙОННА ЗДРАВНООСИГУРИТЕЛНА КАСА Добрич
Регистрационен индекс / дата
08-00-4 / 09.05.22

РЕГИСТРАЦИОНЕН ИНДЕКС И ДАТА
92-03-6 / 09.05.2022

ДО
КМЕТА
НА ОБЩИНА ДОБРИЧ

Б. Влахов
11.05.2022

КОПИЕ:
ДО
УПРАВИТЕЛЯ
НА „ДКЦ-П-Добрич“ ЕООД

УВАЖАЕМИ Г-Н ЙОРДАНОВ,

РЗОК Добрич ползва помещение за архивни нужди, което е общинска собственост, находящо се в корпус П2 в сградата на „ДКЦ-П-Добрич“ ЕООД. Във връзка с продължаващата необходимост от ползване на помещението за нуждите на РЗОК-Добрич проведохме разговори с ръководството на „ДКЦ-П-Добрич“ ЕООД. В разговора се установи, че помещението което ползваме в момента с обща площ от 175 кв.м., находящо се на I-ви етаж, Корпус П2, няма възникнала необходимост да се използва от „ДКЦ-П-Добрич“ ЕООД.

Моля за Вашето разрешение да продължим ползването на предоставеното ни помещението за нуждите на РЗОК-Добрич съгл. чл. 12, ал. 3 от Закона за общинската собственост. В допълнение Ви информирам, че РЗОК-Добрич е второстепенен разпоредител на бюджетни средства и е изцяло на бюджетна издръжка.

И.Д. ДИРЕКТОР НА РАЙОННА
ЗДРАВНООСИГУРИТЕЛНА КАСА:



Ионко Славовски

РЕПУБЛИКА БЪЛГАРИЯ
МИНИСТЕРСТВО НА РЕГИОНАЛНОТО РАЗВИТИЕ И БЛАГОУСТРОИСТВОТО
ОБЩИНСКА АДМИНИСТРАЦИЯ ОБЩИНА град ДОБРИЧ

ОДОБРЯВАМ:

(подпис и печат)

КМЕТ: инж. Л. ПОСЕНОВ

(име и фамилия)



регистър
картотека
досие (РЗ)

162

АКТ №

807

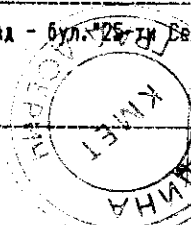
ЗА ОБЩИНСКА СОБСТВЕНОСТ

ПУБЛИЧНА

(публична, частна)

на недвижим имот находящ се в гр.ДОБРИЧ
ул.(ж.к.) БУЛ 25-ТИ СЕПТЕМВРИ № 68

1. ДАТА НА СЪСТАВЯНЕ	14.09.98г., гр.ДОБРИЧ																																								
2. ПРАВНО ОСНОВАНИЕ	Чл.2 ал.1 т.6 от ЗОС и чл.156,ал.3 от ПЛЗДС - налице съгласие за отписване на имота по преписка с вх.№:РД-0826(153) от 31.10.1997 год.при Областна администрация гр.Варна. собственост от 21.09.1991 год.																																								
3. ВИД И ОПИСАНИЕ НА ИМОТА	<p>Вид и описание на имота и неговите съставни части</p> <table border="1"> <thead> <tr> <th></th> <th>Площ</th> <th>Ет.</th> <th>Конструкция</th> <th>Год.</th> </tr> </thead> <tbody> <tr> <td>Застроено дворно място-представляващо парцел I в кв.16</td> <td>10220.00</td> <td></td> <td></td> <td></td> </tr> <tr> <td>Здравно заведение/втора градска поликлиника/,състождо се от пет корпуса представляващи:</td> <td></td> <td></td> <td></td> <td></td> </tr> <tr> <td>Корпус 1-двуетажна сграда и сутерен със застр.площ</td> <td>260.00</td> <td>2</td> <td>Мас.с ж.б.</td> <td>1993</td> </tr> <tr> <td>Корпус 2-триетажна сграда и сутерен със застр.площ</td> <td>400.00</td> <td>3</td> <td>Мас.с ж.б.</td> <td>1993</td> </tr> <tr> <td>Корпус 3-двуетажна сграда и сутерен със застр.площ</td> <td>726.00</td> <td>2</td> <td>Мас.с ж.б.</td> <td>1993</td> </tr> <tr> <td>Корпус 4-триетажна сграда и сутерен със застр.площ</td> <td>721.00</td> <td>3</td> <td>Мас.с ж.б.</td> <td>1993</td> </tr> <tr> <td>Корпус 5-триетажна сграда и сутерен със застр.площ</td> <td>364.00</td> <td>3</td> <td>Мас.с ж.б.</td> <td>1993</td> </tr> </tbody> </table>		Площ	Ет.	Конструкция	Год.	Застроено дворно място-представляващо парцел I в кв.16	10220.00				Здравно заведение/втора градска поликлиника/,състождо се от пет корпуса представляващи:					Корпус 1-двуетажна сграда и сутерен със застр.площ	260.00	2	Мас.с ж.б.	1993	Корпус 2-триетажна сграда и сутерен със застр.площ	400.00	3	Мас.с ж.б.	1993	Корпус 3-двуетажна сграда и сутерен със застр.площ	726.00	2	Мас.с ж.б.	1993	Корпус 4-триетажна сграда и сутерен със застр.площ	721.00	3	Мас.с ж.б.	1993	Корпус 5-триетажна сграда и сутерен със застр.площ	364.00	3	Мас.с ж.б.	1993
	Площ	Ет.	Конструкция	Год.																																					
Застроено дворно място-представляващо парцел I в кв.16	10220.00																																								
Здравно заведение/втора градска поликлиника/,състождо се от пет корпуса представляващи:																																									
Корпус 1-двуетажна сграда и сутерен със застр.площ	260.00	2	Мас.с ж.б.	1993																																					
Корпус 2-триетажна сграда и сутерен със застр.площ	400.00	3	Мас.с ж.б.	1993																																					
Корпус 3-двуетажна сграда и сутерен със застр.площ	726.00	2	Мас.с ж.б.	1993																																					
Корпус 4-триетажна сграда и сутерен със застр.площ	721.00	3	Мас.с ж.б.	1993																																					
Корпус 5-триетажна сграда и сутерен със застр.площ	364.00	3	Мас.с ж.б.	1993																																					
4. БИВШ СОБСТВЕНИК НА ИМОТА	ДЪРЖАВАТА																																								
5. СЪСОБСТВЕНИЦИ -- ИМЕ, АДРЕС	НЯМА																																								
6. №: И ДАТА НА СЪСТАВЕНИ ПО-РАНО АКТОВЕ	4350 от 24.06.92г.																																								
7. МЕСТОНАХОЖДЕНИЕ НА ИМОТА	Населено място гр.ДОБРИЧ, район(зона) Втора, кв. 16, парцел I, Улица(ж.к.) БУЛ 25-ТИ СЕПТЕМВРИ, № 68																																								
8. ГРАНИЦИ НА ИМОТА	изток - ул."Свещ Паисий"; запад - Бул."25-ти Септември"; север - ЕАД"Добрич"; юг - даре.																																								



ВЯРНО С ОРИГИНАЛА
ОБЩИНА град ДОБРИЧ

инж. Георгиев

[Handwritten signature]

[Handwritten signature]

9. ПРЕДОСТАВЕНИ ПРАВА ВЪРХУ ИМОТА:

(Акт за предоставяне, право, срок, приобретатели)

10. РАЗПОРЕЖДЕНИЯ С ИМОТА (С ЧАСТ ОТ ИМОТА):

(Акт за разпореждане, описание, приобретатели)

11. ИМОТЪТ Е ВКЛЮЧЕН В КАПИТАЛА НА ТЪРГОВСКО ДРУЖЕСТВО:




(Акт, правно основание, дружество)


12. АКТОСЪСТАВИТЕЛ (трите имена и длъжност):


ЯНКА ПРОДАНОВА ГЕОРГИЕВА - специалист


(подпис)

13. ЗАБЕЛЕЖКИ:

1. На основание запл. № 2026/14.09.98 година на Областен упр. гр. Варна, илюстрираният пререправляващ масивна сграда състояща се от пет корпуса става общинска собственост.
2. На основание запл. № 2027/14.09.98 год. на Областен упр. гр. Варна, двурното място остава държавна собственост.
3. За антеката, намираща се в Специалния  има съставен нов АДС № 1211/15.03.2000 г. в корпусе 1, със ЗП 260 м².
4. На основание запл. с №№. РД-11-240/30.03.01 г. и  РД-11-297/13.04.01 г. на Обл. упр. двурното място с общинска собственост за което са съставени  АДС - № 1462, 1463 и 1464.



ВЯРНО С ОРИГИНАЛА
ПРИ ОБЩИНА град ДОБРИЧ

Подпис (име, фамилия)

9. ПРЕДОСТАВЕНИ ПРАВА ВЪРХУ ИМОТА:

(Акт за предоставяне, право, срок, приобретатели)

10. РАЗПОРЕЖДАНЯ С ИМОТА (С ЧАСТ ОТ ИМОТА):

(Акт за разпоредяване, описание, приобретатели)

11. ИМОТЪТ Е ВКЛЮЧЕН В КАПИТАЛА НА ТЪРГОВСКО ДРУЖЕСТВО:

(Акт, правно основание, дружество)


12. АКТОСЪСТАВИТЕЛ (трите имена и длъжност):

ЯНКА ПРОДАНОВА ГЕОРГИЕВА - гл. специалист

(ПОДПИС)

13. ЗАБЕЛЕЖКИ:

- 5. На основание заповед № 1095/11.12.2000г. за ЧИ на ЗРП, дворното място в УПИ 7 е 8900 кв.м
- 6. На основание Решение № 429/15.02.2000г. на Добришки окръжен съд, имота се включва в капитала на "Диагностично-консултативен център II - Добрич" ЕООД
- 7. На основание Решение № 1232/10.07.2002г. на Добришки окръжен съд, вписва ~~на~~ ^{на} капитала на "ДКЦ II - Добрич" ЕООД ~~с~~ ^с стойността на целия първи етаж на увестанната масивна сграда (корпус 1) ~~и~~ ^и застроена площ 260 м² и 33,33% ил с ~~от~~ ^{от} корпус 1



ВЯРНО С ОРИГИНАЛА

ПРИ ОБЩИНА град ДОБРИЧ

Я. Проданова Георгиева
Подпис