

**ОБЩИНА ГРАД ДОБРИЧ**  
**ОБЩИНСКИ ЕКСПЕРТЕН СЪВЕТ ПО УСТРОЙСТВО**  
**НА ТЕРИТОРИЯТА**

**ПРОТОКОЛ**

**№ 3**

Днес **02.03.2022г.** в изпълнение на Заповеди № 138/23.01.2020г., № 156/08.02.2021г., № 1097/05.08.2021г. и № 1291/17.09.2021г. на Кмета на Община град Добрич се проведе заседание на ОБЕСУТ при следния

**ДНЕВЕН РЕД:**

1. Инвестиционен проект за обект: „Основен ремонт и пристройка на жилищна сграда в УПИ II-3779, кв.93 по ПУП-ПРЗ на ЦГЧ, град Добрич“.

Докл. арх. Св. Коларова

2. Проект за изменение на Подробен устройствен план – план за регулация (ПУП-ПР) за УПИ I-481 и II-481, кв.911, ЖК „Рилци“, град Добрич.

Докл. инж. В. Николов

3. Проект за Подробен устройствен план – парцеларен план (ПУП-ПП) за линейен обект на техническата инфраструктура извън границите на населени места и селищни образувания за ПИ 72624.171.5, 72624.123.805 и 72624.174.58 в землището на град Добрич за обект: „Електрозахранване 20kV, на „Складова база“. Кабелна линия 20kV. БКТП 1 x 1000kVA; 20/0.4kV, в ПИ 72624.171.1, кв. Рилци, общ. град Добрич, обл. Добрич“.

Докл. инж. В. Николов

4. Проект за Частично изменение на Общ устройствен план на Община (ЧИ на ОУПО) град Добрич за ПИ 72624.2.997, местност „люзя Богдан“ в землището на град Добрич („Ов – устройствена зона за вилен отдих“).

Докл. арх. Н. Ганева

5. Проект за Частично изменение на Общ устройствен план на Община (ЧИ на ОУПО) град Добрич за ПИ 72624.134.78 в землището на град Добрич („Пп – устройствена зона за производствено-складови дейности“).

Докл. арх. Н. Ганева

6. Проект за Частично изменение на Общ устройствен план на Община (ЧИ на ОУПО) град Добрич за ПИ 72624.902.144 в землището на град Добрич („Ов – устройствена зона за вилен отдих“).

Докл. арх. Д. Демирева

7. Проект за Подробен устройствен план – план за застрояване (ПУП-ПЗ) за ПИ 72624.905.559, местност „Гаази баба“ в землището на град Добрич („за Жилищно строителство“).

Докл. арх. Д. Бояджиев

след промяната са: УПИ XVIII-1060, с площ 591 кв.м. и УПИ XIX-1121, с площ 934 кв.м. Проектът се приема без забележки.

**По точка трета – докладва арх. К. Жейнов**

След доклада и разискванията по проекта ОБЕСУТ взе следното

**РЕШЕНИЕ :**

Приема Подробен устройствен план – парцеларен план (ПУП-ПП) за линеен обект на техническата инфраструктура извън границите на населени места и селищни образувания за ПИ 72624.171.5, 72624.123.805 и 72624.174.58 в землището на град Добрич за обект: „Електрозахранване 20kV, на „Складова база“. Кабелна линия 20kV. БКТП 1 x 1000kVA; 20/0.4kV, в ПИ 72624.171.1, кв. Рилци, общ. град Добрич, обл. Добрич“. Проектът се приема без забележки.

**По точка четвърта – докладва арх. К. Жейнов**

След доклада и разискванията по проекта ОБЕСУТ взе следното

**РЕШЕНИЕ :**

Приема Частично изменение на Общ устройствен план на Община (ОУПО) град Добрич с обхват ПИ 72624.2.997, местност „лозя Богдан“ в землището на град Добрич, за промяна отреждането му от „ОБРАБОТВАЕМИ ЗЕМИ – ТРАЙНИ НАСАЖДЕНИЯ“ в „УСТРОЙСТВЕНА ЗОНА ЗА ВИЛЕН ОТДИХ - Ов“, с устройствени параметри определени от ОУП за тази зона. Проектът се приема без забележки.

**По точка пета – докладва арх. К. Жейнов**

След доклада и разискванията по проекта ОБЕСУТ взе следното

**РЕШЕНИЕ :**


Приема Частично изменение на Общ устройствен план на Община (ОУПО) град Добрич с обхват ПИ 72624.134.78 в землището на град Добрич, за промяна отреждането му от „ОБРАБОТВАЕМИ ЗЕМИ – ТРАЙНИ НАСАЖДЕНИЯ“ в „ УСТРОЙСТВЕНА ЗОНА ЗА ПРОИЗВОДСТВЕНО-СКЛАДОВИ ДЕЙНОСТИ –Пп“, с устройствени параметри определени от ОУП за тази зона. Проектът се приема без забележки.

**По точка шеста – докладва арх. К. Жейнов**

След доклада и разискванията по проекта ОБЕСУТ взе следното

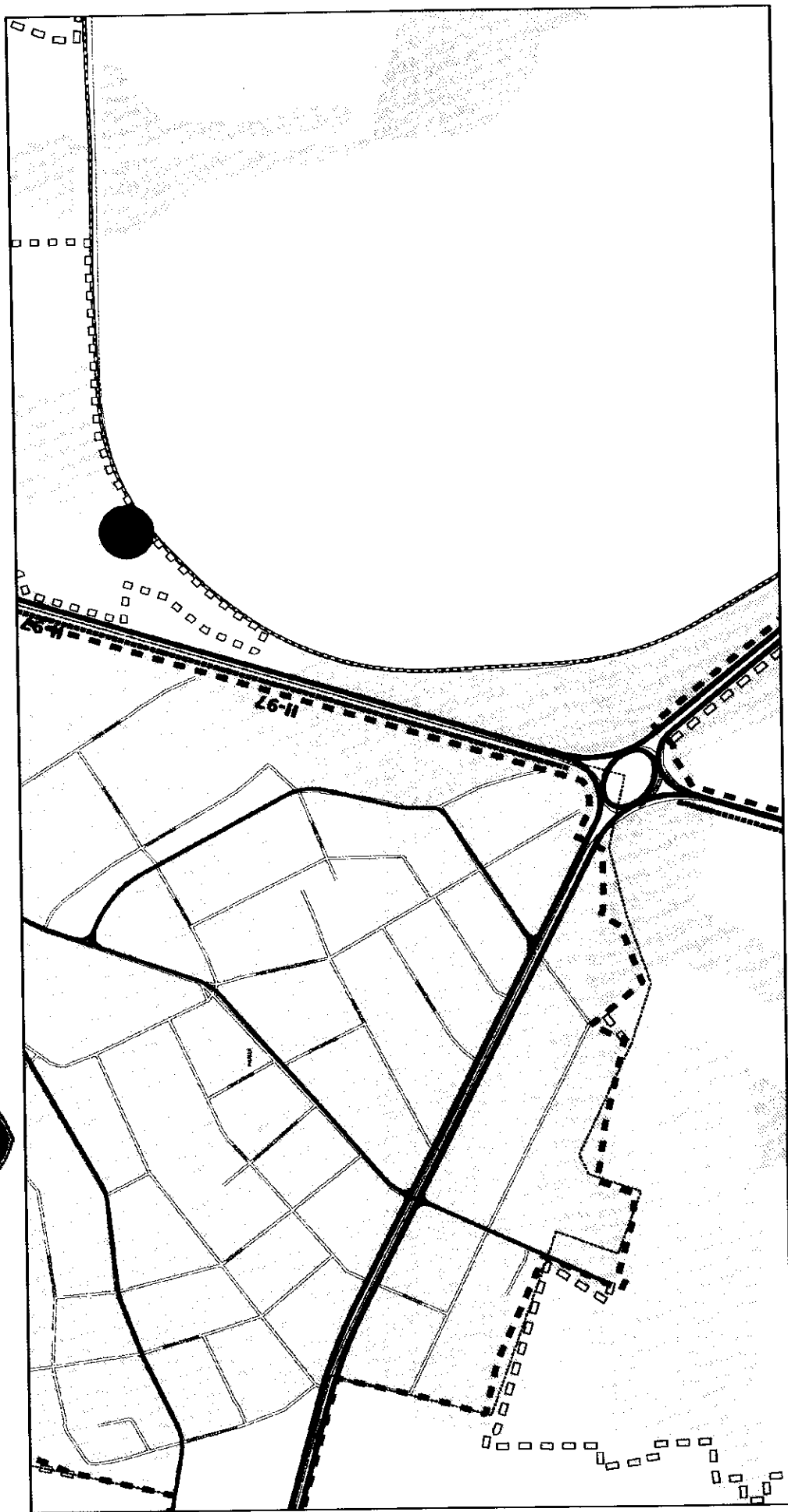
**РЕШЕНИЕ :**

Приема Частично изменение на Общ устройствен план на Община (ОУПО) град Добрич с обхват ПИ 72624.902.144, местност „Гаази баба“ в землището на град Добрич, за промяна отреждането му от „ ЗЕМЯ БЕЗ ПРАВО НА ПРОМЯНА НА ПРЕДНАЗНАЧЕНИЕТО“ в „УСТРОЙСТВЕНА ЗОНА ЗА ВИЛЕН ОТДИХ - Ов“, с устройствени параметри определени от ОУП за тази зона. Проектът се приема без забележки.



# ОБЩИНА ГРАД ДОБРИЧ

9300 Добрич, ул. "България" 12, тел. 058 / 601 203; центр. 600 001 – 004; факс 058 / 600 166  
e-mail: [dobrich@dobrich.bg](mailto:dobrich@dobrich.bg) [www.dobrich.bg](http://www.dobrich.bg)



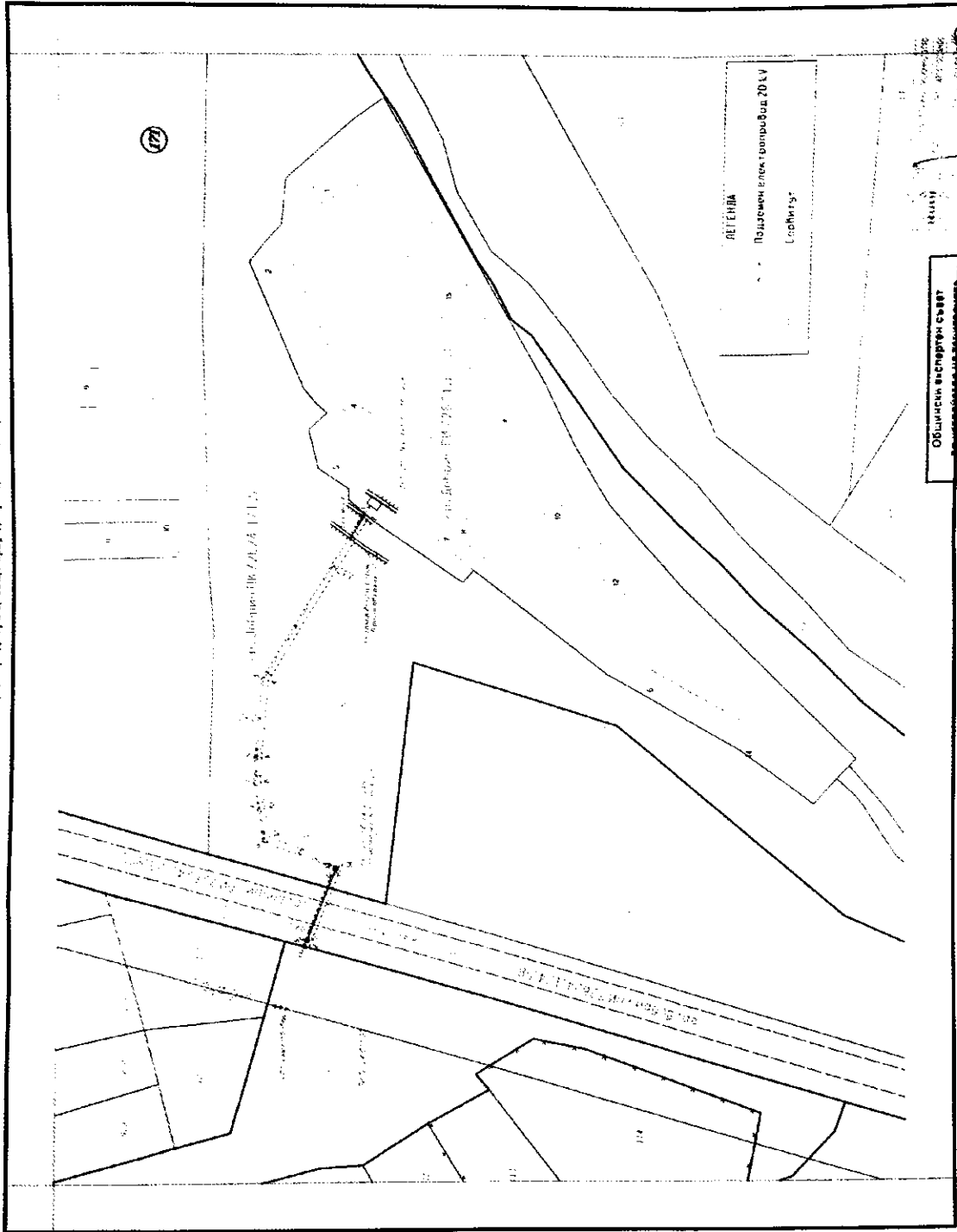
1:10000

Широкообхватна извадка - фрагмент от ОУПО град Добрич, с нанесено с точка приблизителното местоположението на ПИ 72624.171.1, по действащата КК

# ШУП-ПАРЦЕЛАРЕН ПЛАП

За обект: "Електроенергетика 20kV на "Славейко Бим" в с. Славейко Бим, общ. Добрич, обл. Добрич"  
в ПМ 2004/131, т. 1, в. 1, стр. 1, общ. "Зем. Добрич"

гр. Добрич  
Област Добрич



Областна енергетична компания  
"Електроенергетика 20kV"  
Община: град ДОБРИЧ  
Проект № 318/03/04  
Протокол № 1/04

1:1000

КОРДАНАТНА СИСТЕМА БГК 2015  
ВЪВЕДЕНИ ЕМ. ТРАЪ ДАТ. ПЛАНА

ИЗДАВАЩИ  
ИЗДАВАТЕЛ  
ИЗДАНИЕ

арх. Б. Станева  
13.1.2022г.



# ОБЩИНА град ДОБРИЧ

Г. Костинца → ОЕСУТ

70-00-2492/13.01.22

ДО  
КМЕТА НА  
ОБЩИНА ГРАД ДОБРИЧ

## ЗАЯВЛЕНИЕ за процедуране и одобряване на

- 1. Подробен устройствен план (ПУП) за част от населено място в обхват до един квартал и за поземлени имоти извън границите на населени места и селищни образувания (чл. 129, ал. 2 от ЗУТ) от видовете по чл. 110, ал.1, т.т.1, 2 или 3 от ЗУТ;
- 2. Подробен устройствен план – план за регулация и застрояване (ПУП-ПРЗ) и Подробен устройствен план - парцеларен план (ПУП-ПП) за линейни обекти на техническата инфраструктура извън границите на населените места и селищните образувания по чл. 129, ал. 1 от ЗУТ;
- 3. Работен устройствен план (РУП) за един или група поземлени имоти по чл. 124а, ал.8 от ЗУТ във връзка с чл. 113, ал.2 и/или ал.3 от ЗУТ;
- 4. План-извадка от ПУП по реда на чл. 133 от ЗУТ;
- 5. Изменение на действащ план на основание чл. 134, ал. ...., т. .... от ЗУТ, във връзка с § 6, ал.1 от Преходните разпоредби на ЗУТ
- 6. Подробен устройствен план – План за застрояване (ПУП-ПЗ) по реда на Наредба №19 от 25.10.2012г. в земеделски земи без промяна на предназначението им

От  
1. Е.И. Георги Греков  
(име, презиме, фамилия / наименование на юридическо лице)

ЕГН (ЕИК ПО БУЛСТАТ):

Адрес (седалище за ЮЛ): гр. Добрич ул. Димитър №3 в Рет 4 ам 8  
представявано от (за ЮЛ):  
Телефон за контакти: 0888 212755, е-адрес: g.grekov@abv.bg

2. (име, презиме, фамилия / наименование на юридическо лице)

ЕГН (ЕИК ПО БУЛСТАТ):

Адрес (седалище за ЮЛ):  
представявано от (за ЮЛ):  
Телефон за контакти: , е-адрес:

3. (име, презиме, фамилия / наименование на юридическо лице)

ЕГН (ЕИК ПО БУЛСТАТ):

Адрес (седалище за ЮЛ):  
представявано от (за ЮЛ):  
Телефон за контакти: , е-адрес:

4. (име, презиме, фамилия / наименование на юридическо лице)

ЕГН (ЕИК ПО БУЛСТАТ):

Адрес (седалище за ЮЛ):  
представявано от (за ЮЛ):  
Телефон за контакти: , е-адрес:

**УВАЖАЕМИ ГОСПОДИН КМЕТ,**

Долуподписаният(ните), като собственик(ци) на урегулиран(и) поземлен(и) имот(и)(парцел/и) №№ 72629/171, квартал № 1 по плана на ж.к. Общ. гр. Добрич гр. Добрич, намиращ(и) се на ул. Кв. Ренеси

Желая(ем) да бъде процидиран и на основание чл. 129 от ЗУТ одобрен:

ПУП-ПРЗ, ПР, ПУР, ПЗ, РУП

Изменение на ПУП-ПРЗ, ПР, ПУР, ПЗ

За поземлени имоти (парцели) №№ (1) поземлен имот кв. Ренеси по плана на ж.к. гр. Добрич, съгласно приложения проект.

**Прилагам(е):**

1. Документи за собственост №№ 73 от 1998 г.

2. Проект на обект: Електрозахранване 20 kV на Складова база  
Кабелна линия 20 kV ВКТП 1x1000 kVA, 20/0,4 kV  
(с обем и съдържание, съгласно Наредба № 8)

3. Мотивирано предписание № .....
4. Данни за заинтересованите съседи по чл. 131 от ЗУТ;
5. Писмено съгласие на собствениците на съседните урегулирани поземлени имоти в които се иска свързано ниско застрояване, съгласно чл. 21, ал.4 от ЗУТ;
6. Предварителен договор за прехвърляне на собственост с нотариално заверени подписи в случаите по чл. 17, ал.2, т.2 или т.3 от ЗУТ;
7. Съгласувателни писма от заинтересованите централни и териториални администрации, специализираните контролни органи и експлоатационни дружества в случаите, когато са изисквани с мотивираното предписание.

Платена сума 20000 лв. с фактура/ квитанция № 161396 / 13-01-22.  
(такса/ цена) (дата)

Заявявам желанието си издаденият индивидуален административен акт да бъде получен:

- Лично от звеното за административно обслужване;
- По електронна поща \_\_\_\_\_;
- Чрез лицензиран пощенски оператор на адрес: \_\_\_\_\_,


като декларирам, че пощенските разходи са за моя сметка, платими при получаването му за вътрешни пощенски пратки. Индивидуалният административен акт да бъде изпратен:

- Като вътрешна/ международна препоръчана пощенска пратка;
- Като вътрешна куриерска пратка с \_\_\_\_\_

Заявявам желанието си таксата/ цената за извършване на административната услуга да заплатя по банков път на сметка на Община град Добрич, както следва:

IBAN: BG 06 SOMB 9130 84 1000644 Код за вид плащане: 44 80 01

"Общинска банка" АД, клон Добрич ул. "Независимост" №14 BIC: SOMBBGSF



(подпис)

2.....  
(подпис)

3.....  
(подпис)

4.....  
(подпис)



Щедър Керъванов  
22.12.2021 г. [Signature]

арх. Б. Спачнева  
29.12.2021 [Signature]

**ОБЩИНСКИ СЪВЕТ ГРАД ДОБРИЧ**

Препис - извлечение!  
ОСЗ 29/21 декември 2021 година

**ПРОТОКОЛ  
№ 29**

от заседание на Общински съвет град Добрич,  
проведено на 21 декември 2021 година

**ПО ЧЕТИРИНАДЕСЕТА ТОЧКА ОТ ДНЕВНИЯ РЕД**

Разрешаване изработването на Подробен устройствен план – Парцеларен план (ПУП-ПП) за елементите на техническата инфраструктура извън границите на урбанизираните територии за ПИ 72624.171.5, ПИ 72624.123.805 и ПИ 72624.174.58 в землището на град Добрич за обект: „Електрозахранване 20kV, на „Складова база“. Кабелна линия 20 kV. БКТП 1 x 1000 kVA; 20/0.4kV, в ПИ 72624.171.1, кв. Рилци, общ. град Добрич, обл. Добрич“.

След обсъжданията, Общински съвет град Добрич прие следното

**РЕШЕНИЕ 29 – 14:**

Общински съвет град Добрич, на основание чл. 21, ал. 1, т. 11 от ЗМСМА и чл. 124а, ал. 1 от ЗУТ, във връзка с чл. 131, ал. 1 от ЗУТ:

I. Одобрява техническо задание с приложения предварителен проект на трасето. Разрешава изработване на Подробен устройствен план – Парцеларен план (ПУП-ПП) за елементите на техническата инфраструктура извън границите на урбанизираните територии за ПИ 72624.171.5, ПИ 72624.123.805 и ПИ 72624.174.58 в землището на град Добрич за обект: „Електрозахранване 20kV, на „Складова база“. Кабелна линия 20 kV. БКТП 1 x 1000 kVA; 20/0.4kV, в ПИ 72624.171.1, кв. Рилци, общ. град Добрич, обл. Добрич“.

Да бъде представено становище от РИОСВ – Варна и Агенция „Пътна инфраструктура“ – Областно пътно управление – Добрич, при внасянето на ПУП-ПП за процедуране и одобряване.

Същият да бъде представен в два екземпляра на хартиен носител и в цифров вид върху технически носител, съгласно чл. 65, ал. 6, т. 4 от Наредба №8 за обема и съдържанието на устройствените планове. Техническият носител да съдържа и файл във формат PDF.

II. Възлага на Кмета на Община град Добрич да извърши последващите, съгласно Закона действия.

**ГЛАСУВАЛИ:**

„ЗА“ – 31; „ПРОТИВ“ – 0; „ВЪЗДЪРЖАЛИ СЕ“ – 0.



**ПРЕДСЕДАТЕЛ НА  
ОБЩИНСКИ СЪВЕТ:** (п)  
(инж. Нивелин Радичков)  
**ПРОТОКОЛЧИК:** (п)  
(Виолета Йончева)

Вярно с оригинала!  
Снел преписа:

(Йоанна Койчева)



# РЕПУБЛИКА БЪЛГАРИЯ

## Министерство на околната среда и водите

Регионална инспекция по околната среда и водите – Варна

Изх. № 92-00-9096/А1

Вх. №92-00-9096/10.11.2021г.

гр. Варна, 29.11.2021г.

ДО  
Г-Н ГЕОРГИ ГРЕКОВ  
УПРАВИТЕЛ НА ЕТ "ГЕОРГИ ГРЕКОВ"  
УЛ. „ТИМОК“ № 3, ВХ. Г, ЕТ. 4, АП. 8  
ГР. ДОБРИЧ

**ОТНОСНО:** Уведомление за инвестиционно предложение /ИП/

### УВАЖАЕМИ ГОСПОДИН ГРЕКОВ,

Във връзка с представената от Вас информация и документация, която може да бъде приета като уведомление по приложение № 1 към чл. 10, ал. 1 от *Наредбата за условията и реда за извършване на оценка за съвместимостта на планове, програми, проекти и инвестиционни предложения с предмета и целите на опазване на защитените зони (Наредбата за ОС, ДВ бр.73/2007 г., изм. и доп.)*, на основание чл. 6а, т. 2 от същата, Ви уведомявам следното:

ИП попада в обхвата на чл. 2, ал. 2 от Наредбата за ОС.

С ИП се предвижда изграждане на трафопост тип БКТП 20/0,4 kV в ПИ № 72624.171.1, урбанизирана територия, НПП-за стопански двор, с площ 13537 кв.м, гр. Добрич, с възложител ЕТ „Георги Греков“.

Територията, предмет на ИП, не попада в границите на защитени територии по смисъла на Закона за защитените територии, както и в границите на защитени зони по смисъла на Закона за биологичното разнообразие.

Така заявеното ИП и предвидените в него дейности не могат да бъдат отнесени към някоя от позициите на Приложения № 1 и № 2 на Закона за опазване на околната среда (ЗООС) и не подлежат на регламентираните по реда на глава шеста от него процедури по оценка на въздействието върху околната среда (ОВОС) или екологична оценка (ЕО).

С оглед гореизложеното, отчитайки местоположението и характера на ИП при реализацията му няма вероятност от отрицателно въздействие върху защитена зона от мрежата „Натура 2000“, включително и върху най-близко разположената защитена зона за опазване на природните местообитания и на дивата флора и фауна BG0000107 „Суха река“.

В тази връзка и на основание чл. 2, ал. 2 от Наредбата за ОС Ви уведомяваме, че преценката на компетентния орган за така заявеното ИП е, че не е необходимо провеждане на процедура по реда на Глава втора от Наредбата за ОС.



9000, гр. Варна, ул. "Ян Палах" №4

Тел: (+35952)678-859, Факс: (+35952) 634593, e-mail: riosv-vn@riosv-varna.bg, www.riosv-varna.bg




Настоящото се отнася само за заявеното ИП и не отменя необходимостта от получаване на съгласувания, разрешителни и други, предвидени в други закони и подзаконовни нормативни актове.

При всички случаи на промяна в заявеното ИП или на някои от обстоятелствата, при които е изготвено настоящото писмо, възложителят е длъжен да уведоми незабавно РИОСВ-Варна за промените.

С уважение,

инж. ВЕСЕЛА КИРИЛОВА  
Директор на РИОСВ-Варна





### РАЗРЕШЕНИЕ

за специално ползване на пътя чрез изграждане на нови и ремонт на съществуващи подземни и надземни линейни или отделно стоящи съоръжения в обхвата на пътя и в обслужващата зона.

№ 3 от 05.02.2021 г.

На основание чл. 18, ал. 1, във връзка с чл. 26, ал. 3 от Закона за пътищата и чл. 18 и чл. 19 от Наредбата за специално ползване на пътищата и следните документи:

1. Искане, с рег. № 53-00-57/29.01.2021 г. от Заинтересуваното лице ЕТ „Георги Греков“, град Добрич, за издаване на разрешение за специално ползване на пътищата чрез изграждане на подземни и надземни линейни или отделно стоящи съоръжения в обхвата на пътя и в обслужващата зона;
2. Становище от Областно пътно управление-Добрич, с рег. № 53-00-73 / 04.02.2021 г.;
3. Копие от документ за платена такса по Тарифа за таксите, събирани от АПИ от 02.02.2021 г.;
4. Декларация от инвеститора по образец на АПИ;
5. Удостоверение по чл. 87 ал. 11 на ДОПК;
6. Технически и работен проект за съоръжението – 3 екз.
7. Пълномощно, с рег. № 2846 от 22.10.2020 г.

### РАЗРЕШАВАМ

На ЕТ „Георги Греков“, ЕИК с адрес: област Добрич, община Добрич, град Добрич, ул. "Тимок" № 3, вх. Г, ап. 8, представлявано от Георги Кирилов Греков в качеството му на Физическо лице-търговец, да извърши в обхвата на път II-97 при км 0+983 изграждане на електрозахранване 20kV на „Складова база“ при следните условия:

1. Заинтересуваното лице ЕТ „Георги Греков“ да изгради за своя сметка електрозахранване 20kV на „Складова база“, в съответствие със съгласувания проект: „Електрозахранване 20kV на „Складова база“, Кабелна линия 20kV, БКТП 1x1000 kW, 20/0,4kV, в ПИ 72624.171.1, кв.Рилци, гр.Добрич, област Добрич“, засягащ път II-97, като пресичането на пътя се изпълни чрез хоризонтален сондаж при км 0+983.
2. При реконструкция на пътя, ако се налага изместване на провода, то е за сметка на заинтересованото лице ЕТ „Георги Греков“, за което има писмена декларация рег. № 340 от 02.02.2021 г. Изместването да се осъществи в срок най-късно до един месец след уведомяването им от АПИ, в противен случай АПИ не носи отговорност за провода.
3. Заинтересуваното лице ЕТ „Георги Греков“ да отстрани за своя сметка всички причинени повреди и нанесени щети по пътя в срок до 1 месец след изграждане на обекта в съответствие с чл. 57, ал. 1 от Закона за пътищата.
4. При отказ на Заинтересуваното лице ЕТ „Георги Греков“ да отстрани повредите в определения от администрацията срок, те се отстраняват за негова сметка по реда на чл. 57, ал. 2 от Закона за пътищата.
5. В случай, че при работата се ползват части от пътното платно, но не се налага спиране или отклоняване на движението, заинтересуваното лице е длъжно да постави необходимата

сигнализация съгласно Наредба № 3/2010 г. за временната организация и безопасността на движението при извършване на строителни и монтажни работи по пътищата и улиците.

6. За да бъде издадено съответното разрешение за специално ползване на пътя при временно ползване на части от пътното платно и на земи в обхвата на пътя, най-малко 7 дни преди започване на работата, заинтересуваното лице ЕТ „Георги Греков“ да отправи към АПИ искане за издаване на такова разрешение и да приложи: проект /схема/ за временна организация на движението; копие от разрешението за строеж; копие от документ за платена такса за издаване на това разрешение.
7. Заинтересуваното лице ЕТ „Георги Греков“ е длъжно да уведоми Областно пътно управление /ОПУ/-Добрич за започване на строителните работи, за да може то да упражни контролните си функции.
8. В едномесечен срок след завършване на строителството заинтересуваното лице ЕТ „Георги Греков“ е длъжно да представи в ОПУ-Добрич екзекутивни чертежи, привързани километрично и нивелетно със съществуващата пътна мрежа. ОПУ-Добрич не носи отговорност за евентуално нанесени щети при строителство и ремонт по пътя, в следствие неточности в тези чертежи, и не обозначава на провада по неговото трасе.
9. При необходимост, ако се засягат други провади да съгласува с инстанциите ,които ги притежават
10. Забраняват се всякакви строителни работи в обхвата на пътя в зимния период – от 01 ноември до 31 март.

Настоящото разрешение е валидно до 04.02.2023 г. и е задължително условие за издаване на разрешение за строеж по смисъла на Закона за устройство на територията.

Директор ОПУ Добрич: .....

Георги Стратиев



Н – к отдел: .....


Михаил Петров

Юрисконсулт: .....

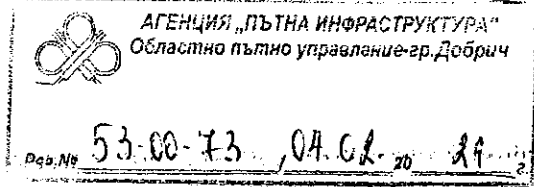
Ренета Желева

Съставил: .....

Марияна Йорданова - Гл. специалист в отдел ИРД



ДО  
ЕТ „ГЕОРГИ ГРЕКОВ“  
УЛ. „ТИМОК“ № 3, ВХ.Г, АП.8  
9300 - ГР.ДОБРИЧ



### СТАНОВИЩЕ

**Относно:** Искане от ЕТ „Георги Греков“, ЕИК с адрес: област Добрич, община Добрич, град Добрич, ул. "Тимок" № 3, вх. Г, ап. 8, представлявано от Георги Кирилов Греков в качеството му на Физическо лице-търговец, чрез пълномощника Георги Великов Кръстев, упълномощен с пълномощно рег. № 2846 от 22.10.2020 г. на нотариус Добромир Стефанов, нотариус с район на действие ДРС, с рег. № 710 па НК, за издаване на Разрешение за специално ползване на пътищата чрез изграждане на нови и ремонт на съществуващи подземни и надземни линейни или отделно стоящи съоръжения в обхвата на пътя и в обслужващата зона за обект: „Електрозахранване 20kV на „Складова база“, Кабелна линия 20kV, БКТП 1x1000 kW, 20/0,4kV, в ПИ 72624.171.1, кв.Рилци, гр.Добрич, област Добрич“.

След като разгледа представените документи:

1. Искане рег. № 53-00-57/ 29.01.2021 г.;
2. Протокол за оглед на място от 19.01.2021 г.;
3. Декларация за съгласие от субекта на данните;
4. Декларация по образец на АПИ;
5. Платежно нареждане от 02.02.2021 г. за платена такса по Тарифа за таксите, които се събират от АПИ;
6. Технически проект - част „Пътна“, съдържащ:
  - 6.1. Обяснителна записка;
  - 6.2. Удостоверение за пълна проектантска правоспособност рег. № 12101;
  - 6.3. Застрахователна полица № 1316200380000341;
  - 6.4. Чертеж "Пътна ситуация в обхвата на републикански път II-97 М 1:2000 01-0001-0;
  - 6.5. Чертеж "Пътна ситуация на линейния провод в обхвата на републикански път II-97;
  - 6.6. Координатен регистър" с нанесени трасето на републиканския път с точен километраж и нанесено трасето на кабелната линия в М 1:200. 01-0002-0;
  - 6.7. Чертеж "Напречен профил на пресичането в обхвата на републиканския път II-97 М 1:100. 01-0003-0;
7. Пълномощно.

#### Констатирах:

1. Пресичането на Републикански път II-97 при км 0+983, ще се извърши по безтраншеен способ.
2. Изкопите за торпелиращата машина ще бъдат направени извън обхвата на републиканския път II-97 и не засягат елементите на пътното платно.
3. За обезопасяване на изкопа, същия да се ограда със сигнална лента СЗ.3 и временна ограда.

4. Изпълнени са изискванията на комисията, съставила протокола за оглед на място от 19.01.2021 г.

**Давам следното становище:**

1. Проекта част Пътна е разработен съгласно действащите норми и правила за проектиране.
2. Участъкът от пътя не е предвиден за реконструкция или основен ремонт и към момента не текат никакви гаранции по отношение на приключили ремонти.

Становището е издадено на основание на Протокол № 4 от 04.02.2021 г. на ТС при ОПУ – Добрич назначен със Заповед № 66-ДБ-533/05.10.2020 г.

**ГЕОРГИ СТРАТИЕВ**  
Директор на ОПУ-Добрич

