




РЕПУБЛИКА БЪЛГАРИЯ
МИНИСТЕРСТВО НА РЕГИОНАЛНОТО РАЗВИТИЕ И БЛАГОУСТРОЙСТВОТО И
МИНИСТЕРСТВОТО НА ПРАВОСЪДИЕТО

ОБЩИНА Добрич

ОБЛАСТ Добрич

УТВЪРЖДАВАМ:

(подпис и печат)




КМЕТ НА ОБЩИНА:
 Детелина Николова
 (име, фамилия)

Вписване по ЗС/ПВ Служба по вписванията гр. ДОБРИЧ	
Вх. рег. №	4768 / 25-05/2010
Акт №	1 том X дело № 12
Посъдия	СЪДИЯ ПО ВПИСВАНИЯТА:
Идентификатор	74438, 39
Съдии по бизнесанията:	

АКТ № 4563
ЗА ПУБЛИЧНА ОБЩИНСКА СОБСТВЕНОСТ


Регистър 1370

Досие



1. ДАТА НА СЪСТАВЯНЕ	20.05.2010 г
2. ПРАВНО ОСНОВАНИЕ	Чл.2, ал.1, т.7 от ЗОС Решение № 661/06 от 10.05.2006 г. на Върховен касационен съд на Република България
3. ВИД И ОПИСАНИЕ НА ИМОТА	Част от административна сграда, находяща се по бул. 25-ти септември № 10, включваща: - трети етаж с площ 181.60 кв.м./сто осемдесет и едно цяло и шестдесет стотни/, състоящ се от девет офиса, коридор и WC, представляващ самостоятелен обект в сградата с идентификатор 72624.624.715.2.3 /седем, две, шест, две, четири, точка, шест, две, четири, точка, седем, едно, пет, точка, две, точка, три/ по КК и КР на град Добрич, одобрени със Заповед РД-18-15/12.05.2005 г. на ИД на АГКК. - четвърти етаж с площ 181.60 кв. м. /сто осемдесет и едно цяло и шестдесет стотни/, състоящ се от девет офиса и коридор, представляващ самостоятелен обект в сградата с идентификатор 72624.624.715.2.4 /седем, две, шест, две, четири, точка, шест, две, четири, точка, седем, едно, пет, точка, две, точка, четири/ по КК и КР на град Добрич, ведно с избено помещение с площ от 37.35 кв.м /тридесет и седем цяло и тридесет и пет стотни/ и 52.732% /петдесет и две цяло седемстотин тридесет и две хилядни/ идеални части от общите части на сградата с идентификатор 72624.624.715.2 /седем, две, шест, две, четири, точка, шест, две, четири, точка, седем, едно, пет, точка, две/ по КК и КР на град Добрич.

[Handwritten signatures]

4. МЕСТОНАХОЖДЕНИЕ НА ИМОТА	гр. Добрич, местност ЦГЧ, бул. 25-ти септември, № 10, административна сграда 72624.624.715.2 кв. 117, Урбанизирана територия, парцел I, Зона I
5. ГРАНИЦИ НА ИМОТА	Съседни самостоятелни обекти в сградата на сам. обект 72624.624.715.2.3 : Под обекта - 72624.624.715.2.2 и над обекта - 72624.624.715.2.4 Съседни самостоятелни обекти в сградата на сам. обект 72624.624.715.2.4: Под обекта 72624.624.715.2.3 и над обекта - няма
6. ДАНЪЧНА ОЦЕНКА НА ИМОТА КЪМ МОМЕНТА НА УТВЪРЖДАВАНЕ НА АКТА:	183418.40 лв /Сто осемдесет и три хиляди четиристотин и осемнадесет лева и 40 ст./
7. СЪСОБСТВЕНИЦИ	няма
8. НОМЕР И ДАТА НА СЪСТАВЕНИ ПО-РАНО АКТОВЕ	АОС № 8603/21.09.1994 г.
9. ПРЕДОСТАВЕНИ ПРАВА ЗА УПРАВЛЕНИЕ:	
10. АКТОСЪСТАВИТЕЛ: Яна Проданова – Главен специалист “ОС”	
11. ЗАБЕЛЕЖКИ:	
 (Подпис)	



СЛУЖБА ПО ГЕОДЕЗИЯ, КАРТОГРАФИЯ И КАДАСТЪР - ГР. ДОБРИЧ

9300, ПОЩЕНСКА КУТИЯ 12, Бул. "ДОБРУДЖА" №28, ет.3, 058/602473; 601278,
dobrich@cadastre.bg, БУЛСТАТ:130362903

СХЕМА № 15-495623-10.05.2022 г. НА САМОСТОЯТЕЛЕН ОБЕКТ В СГРАДА

с идентификатор 72624.624.715.2.3

Гр. Добрич, общ. Добрич, обл. Добрич

По кадастралната карта и кадастралните регистри, одобрени със **Заповед РД-18-15/12.05.2005 г.**
на **Изпълнителния директор на АГКК**

Последно изменение на кадастралната карта и кадастралните регистри, засягащо самостоятелния обект
е от **10.05.2022 г.**

Адрес на имота: **гр. Добрич, БУЛ. " 25-ТИ СЕПТЕМВРИ" № 10, ет. 3, обект 3**

Самостоятелният обект се намира на етаж **3** в сграда с идентификатор **72624.624.715.2**,

предназначение: **Административна, делова сграда**

Сградата е разположена в поземлен имот с идентификатор **72624.624.715**

Предназначение на самостоятелния обект: **За офис**

Брой нива на обекта: **1**

Посочена в документа площ: **181.60 кв.м**

Прилежащи части: **1/2 избено помещение, 106 кв.м. ОПС**

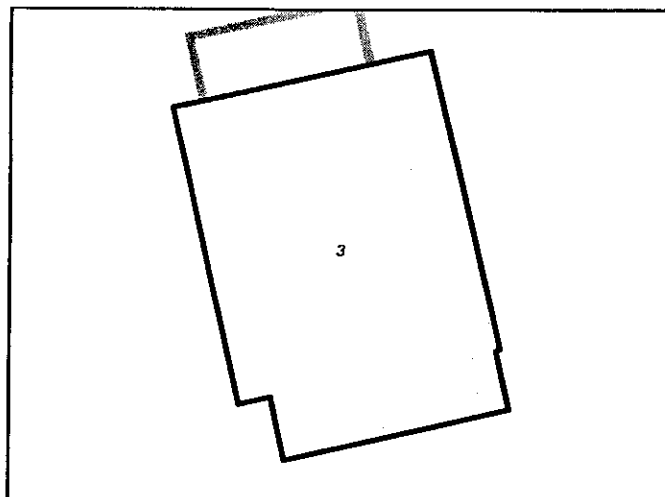
Ниво: **1**

Съседни самостоятелни обекти в сградата:

На същия етаж: **няма**

Под обекта: **72624.624.715.2.2**

Над обекта: **72624.624.715.2.4**



Стар идентификатор: **няма**

Собственици по данни от КРНИ:

1. 000852932, ОБЩИНА ДОБРИЧ

Ид. част **1/1** от правото на собственост

Акт за публична общинска собственост № **1** том **X** рег. **4768** от **25.05.2010г.**, издаден от Служба по
вписванията гр.Добрич

Носители на други вещни права по данни от КРНИ:

няма данни

Схема № **15-495623-10.05.2022 г.** издадена въз основа на
заявление с входящ № **01-252962-09.05.2022 г.**

ИВАНКА МИЛКОВА ТОДОРОВА ОБА Добрич



СЛУЖБА ПО ГЕОДЕЗИЯ, КАРТОГРАФИЯ И КАДАСТЪР - ГР. ДОБРИЧ

9300, ПОЩЕНСКА КУТИЯ 12, Бул. "ДОБРУДЖА" №28, ет.3, 058/602473; 601278,
dobrich@cadastre.bg, БУЛСТАТ:130362903

СХЕМА № 15-495625-10.05.2022 г. НА САМОСТОЯТЕЛЕН ОБЕКТ В СГРАДА

с идентификатор 72624.624.715.2.4

Гр. Добрич, общ. Добрич, обл. Добрич

По кадастралната карта и кадастралните регистри, одобрени със Заповед РД-18-15/12.05.2005 г.
на Изпълнителния директор на АГКК

Последно изменение на кадастралната карта и кадастралните регистри, засягащо самостоятелния обект
е от 10.05.2022 г.

Адрес на имота: гр. Добрич, БУЛ. " 25-ТИ СЕПТЕМВРИ" № 10, ет. 4, обект 4

Самостоятелният обект се намира на етаж 4 в сграда с идентификатор 72624.624.715.2,

предназначение: **Административна, делова сграда**

Сградата е разположена в поземлен имот с идентификатор 72624.624.715

Предназначение на самостоятелния обект: **За офис**

Брой нива на обекта: 1

Посочена в документа площ: 181.60 кв.м

Прилежащи части: изба - 37.35 кв.м.; 52.732 % ид.ч. от общите части

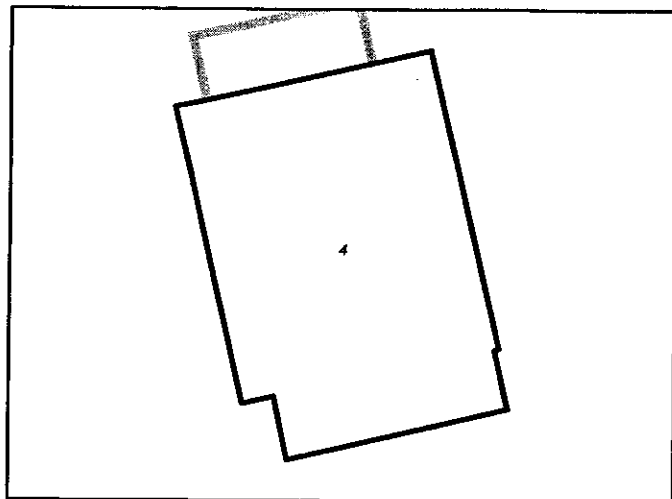
Ниво: 1

Съседни самостоятелни обекти в сградата:

На същия етаж: няма

Под обекта: 72624.624.715.2.3

Над обекта: няма



Стар идентификатор: няма

Собственици по данни от КРНИ:

1. 000852932, ОБЩИНА ДОБРИЧ

Ид. част 1/1 от правото на собственост

Акт за публична общинска собственост № 1 том X рег. 4768 от 25.05.2010г., издаден от Служба по
вписванията гр.Добрич

Носители на други вещни права по данни от КРНИ:

няма данни

Схема № 15-495625-10.05.2022 г. издадена въз основа на
заявление с входящ № 01-252962-09.05.2022 г.

ИВАНКА МИЛКОВА ТОДОРОВА ОБА Добрич

СКИЦА

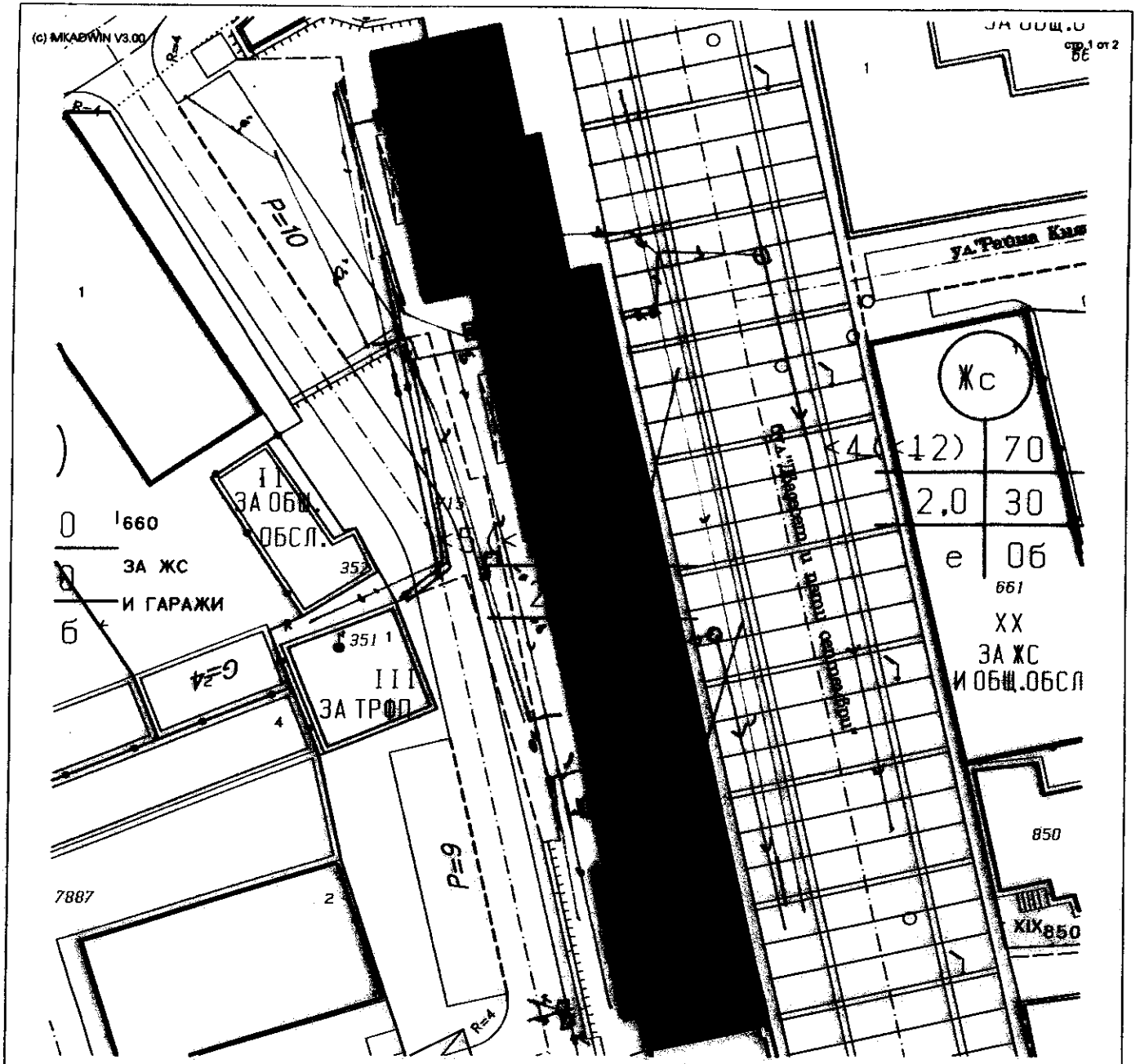
№С - 373 / 13 05 2022г
М 1 : 500

На УПИ I в кв. №117 по ПУП - ПРЗ на ЦГЧ гр. Добрич, ЕКНМ 72624, Община град Добрич, приет и одобрен с Решение №38-3 от 31.01.2006 г. на Общински съвет гр. Добрич, на основание чл.21, ал.1, т.11 от ЗМСМА и чл.129, ал.1 от ЗУТ.; КК, одобрена със Заповед №РД-18-15/12.05.2005 г.

Имотът е записан на: **Община гр. Добрич и ...**

Документ за собственост: АОС(публична), акт 1, том X, вх.рег.№4768/25.05.2010 г.

Скицата се издава служебно, по Заявление с входящ №С - 373/12.05.2022 г - Извадка от действащ ПУП



Изработил: / Ж.Панайотова /
12.05.2022 г.

Съгласувал: / инж. А.Анатолиева /
12.05.2022 г.



.....
24/12.05.2022г



ОБЩИНА град ДОБРИЧ

9300 Добрич, ул. "България" 12, тел. 058 / 601 203; центр. 600 001 – 004; факс 058 / 600 166
e-mail: dobrich@dobrich.bg www.dobrich.bg

Община град Добрич
Център за услуги и информация -
ул. "България" 12 тел. 600-003 в. 220
работно място "Общинска собственост"
Reg. № 93 - 02 - 05 / 1998 - 05 / 2022

В изпълнение на разпоредбата на чл. 5, ал. 4 от НРПУРОИ и във връзка с предложение за обявяване за частна общинска собственост на Самостоятелни обекти с идентификатори 72624.624.715.2.3 и 72624.624.715.2.4 по КККР на град Добрич, ведно с избено помещение, актуван с Акт за публична общинска собственост №4563/20.05.2010 г., изразяваме следното:

СТАНОВИЩЕ

УПИ I, кв. 117, в който е разположена сграда с идентификатор 72624.624.715.2 е предвиден „за Средноетажно жилищно застрояване и обществено обслужване“ по ПУП-ПРЗ на Централна градска част на град Добрич, одобрен с Решение №38-3/31.01.2006 на Общински съвет град Добрич. Части от сградата се явяват самостоятелни обекти с идентификатори 72624.624.715.2.3 и 72624.624.715.2.4 по КККР на град Добрич, ведно с избено помещение и общи части. Въпросните обекти са актувани с Акт за Публична Общинска Собственост №4563/20.05.2010 г., вписан под №1, том X, вх. рег. №4768/25.05.2010г., в Службата по вписванията град Добрич.

Общият устройствен план на Община (ОУПО) град Добрич е приет с Решение 22-3 по Протокол №22 от 25.07.2017 г. на Общински съвет град Добрич. Съгласно него, поземлен имот с идентификатор 72624.624.715 по КККР на град Добрич, в който е разположена сградата от която са част въпросните самостоятелни обекти, попада В СТРОИТЕЛНИТЕ ГРАНИЦИ на град Добрич, в ЦЕНТРАЛНА УСТРОЙСТВЕНА ЗОНА 1 – „Ц1“.

Съгласно чл. 3, ал. 2 от Закона за общинската собственост, собствеността на въпросните обекти следва да бъде преобразувана от публична общинска в частна общинска, поради отпадане на предназначението им за трайно задоволяване на обществени потребности от местно значение, определени от общинския съвет.

На основание чл. 6, ал. 1 от ЗОС, Общински съвет следва да обяви за частна общинска собственост Самостоятелни обекти с идентификатори 72624.624.715.2.3 и 72624.624.715.2.4 по КККР на град Добрич, ведно с избено помещение и общи части, с площи, както следва:

- самостоятелен обект с идентификатор 72624.624.715.2.3 – 181,60 кв.м;
- самостоятелен обект с идентификатор 72624.624.715.2.4 – 181,60 кв.м, ведно с избено помещение с площ от 37,35 кв.м и 52,732% от общите части на сградата с идентификатор 72624.624.715.2.

Арх. **БОРЯНА СТАНЧЕВА**

Главен архитект на Община град Добрич

ЗОРНИЦА ГЕОРГИЕВА

Директор на дирекция ОС



Intertek

С. м.с. В. Тодоров
10.01.2022



БЪЛГАРСКИ ФУТБОЛЕН СЪЮЗ

Основан 1923 | член на ФИФА (1924) и УЕФА (1954)

ул. "Витошко лале" № 18 | 1616 София | България
Тел.: +359 2 9866 400 | Факс: +359 2 942 62 01
е-мейл: bfu@bfu.bg | bfu.bg

РЕГИСТРАЦИОНЕН ИНДЕКС И ДАТА

62-10-1 / 11.01.2022

ИЗХ.№ 1/ 10-01-2022г

До: г-н Йордан Йорданов,
Кмет на Община град Добрич

От : Иван Тодоров
Председател ОС на БФС

МОЛБА

Уважаеми г-н Йорданов,

От името на Български Футболен Съюз (сдружение с нестопанска цел) , моля да ни предоставите офис номер 38 находящ се в сграда на бул „25-ти Септември“ 10 4-ти етаж , за нуждите на Областния Съвет на БФС.

С уважение:

Иван Тодоров
Иван Тодоров



Председател на ОС НА БФС



ГЕНЕРАЛЕН ПАРТНЬОР



ОСНОВЕН ПАРТНЬОР

