

ОБЩИНА ГРАД ДОБРИЧ
ОБЩИНСКИ ЕКСПЕРТЕН СЪВЕТ ПО УСТРОЙСТВО
НА ТЕРИТОРИЯТА

ПРОТОКОЛ

№ 9

Днес **23.09.2021 г.** в изпълнение на Заповеди № 138/23.01.2020 г., № 156/08.02.2021 г., № 1097/05.08.2021 г. и № 1291/17.09.2021 г. на Кмета на Община град Добрич се проведе заседание на ОБЕСУТ при следния

ДНЕВЕН РЕД:

1. Възражение с вх. № 94Б-00-166/04.08.2021г., срещу одобряване на Подробен устройствен план – план за застрояване (ПУП-ПЗ) за ПИ 72624.207.14 в землището на град Добрич. Подробен устройствен план – план за застрояване (ПУП-ПЗ) за ПИ 72624.207.14 в землището на град Добрич („за ПСД – автосервиз“).
Докл. арх. Н. Ганева
2. Подробен устройствен план – план за застрояване (ПУП-ПЗ) за ПИ 72624.904.136, местност „Гаази баба“ в землището на град Добрич („за Жилищно строителство“).
Докл. арх. Н. Ганева
3. Подробен устройствен план – план за застрояване (ПУП-ПЗ) за ПИ 72624.447.29 в землището на град Добрич („за Жилищно строителство“).
Докл. арх. С. Гочева
4. Подробен устройствен план – план за застрояване (ПУП-ПЗ) за ПИ 72624.902.228, местност „Гаази баба“ в землището на град Добрич („за Жилищно строителство“).
Докл. арх. Е. Добрева
5. Изменение на Подробен устройствен план – план за регулация (ПУП-ПР) за УПИ I „за търговия и услуги“, кв. 54 по плана на ЖК „Балик – Йовково“ Юг, гр. Добрич.
Докл. инж. П. Кьосев
6. Изменение на Подробен устройствен план – план за регулация и застрояване (ПУП-ПРЗ) за УПИ IV-158 и УПИ XX-158, кв. 946 по плана на ЖК „Рилци“, гр. Добрич.
Докл. арх. М. Пенчев
7. Изменение на Подробен устройствен план – план за регулация и застрояване (ПУП-ПРЗ) за УПИ XX „за ОО“, кв. 79 по плана на ЦГЧ, гр. Добрич.
Докл. арх. Е. Добрева
8. Изменение на Подробен устройствен план – план за регулация и застрояване (ПУП-ПРЗ) за УПИ XV-235 „за ПСД“, кв. 741 по плана на ЖК „Добротица“, гр. Добрич.
Докл. арх. Н. Ганева
9. Изменение на Подробен устройствен план – план за застрояване (ПУП-ПЗ) за УПИ XX, кв. 31 по плана на ЖК „Балик - Йовково“ Юг, гр. Добрич („за Обществено обслужване“).
Докл. арх. А. Филипов
10. Заявление № 94А-00-514/03.09.2021г. за разрешаване изработването на проект за изменение на Подробен устройствен план – план за регулация (ПУП-ПР) за УПИ IV-175, 176 и УПИ VII-182, 183, кв. 610 по плана на ЖК „Русия 3, 4“, град Добрич.
Докл. арх. К. Жейнов
11. Заявление № 94Х-00-115/03.09.2021г. за разрешаване изработването на проект за Частично изменение на Общ устройствен план на община (ЧИ на ОУПО) град Добрич и на Подробен устройствен план – план за застрояване (ПУП-ПЗ) за ПИ 72624.123.95 в землището на град Добрич („за Жилищно строителство“).

Докл. арх. К. Жейнов

12. Заявление № 70-00-1921/03.09.2021г. за разрешаване изработването на проект за Частично изменение на Общ устройствен план на община (ЧИ на ОУПО) град Добрич и на Подобен устройствен план – план за застрояване (ПУП-ПЗ) за УПИ II-28 „за Обществено и делово обслужване“, кв. 711 по плана на ЖК „Добротица“, град Добрич („за Жилищно строителство (ЖГ)“).

Докл. арх. К. Жейнов

13. Заявление № 94К-00-443/27.08.2021г. за разрешаване изработването на Подобен устройствен план – план за застрояване (ПУП-ПЗ) за ПИ 72624.904.532, местност „Гаази баба“ в землището на град Добрич („за Жилищно строителство“).

Докл. арх. К. Жейнов

14. Заявление № 94Д-00-839/27.08.2021г. за разрешаване изработването на Подобен устройствен план – план за застрояване (ПУП-ПЗ) за ПИ 72624.904.533, местност „Гаази баба“ в землището на град Добрич („за Жилищно строителство“).

Докл. арх. К. Жейнов

15. Заявление № 94-00-563/09.09.2021г. за разрешаване изработването на Подобен устройствен план – план за застрояване (ПУП-ПЗ) за ПИ 72624.905.419, местност „Гаази баба“ в землището на град Добрич („за Жилищно строителство“).

Докл. арх. К. Жейнов

16. Заявление № 70-00-1869/26.08.2021г. за разрешаване изработването на Подобен устройствен план – план за застрояване (ПУП-ПЗ) за ПИ 72624.301.23-урбанизирана територия „за ПСД“ в землището на град Добрич („за ПСД и търговия“).

Докл. арх. К. Жейнов

17. Заявление № 94Д-00-862/03.09.2021г. за разрешаване изработването на проект за изменение на Подобен устройствен план – план за регулация (ПУП-ПР) за УПИ XIX-127 и УПИ III-127, кв. 952 по плана на ЖК „Рилци“, град Добрич („за ОДО“).

Докл. арх. К. Жейнов

18. Заявление № 94-00-528/25.08.2021г. за разрешаване изработването на проект за изменение на Подобен устройствен план – план за застрояване (ПУП-ПЗ) за УПИ XIV-799, кв. 938 по плана на ЖК „Рилци“, град Добрич („за Жилищно строителство“).

Докл. арх. К. Жейнов

19. Заявление № 94 И-00-588/20.08.2021г. за включване в схемата по чл. 56 от ЗУТ за разполагане на павилион за бърза закуска и продажба на кафе и безалкохолни напитки в УПИ I-677, кв. 957 по плана на ЖК „Рилци“, град Добрич (Парка, в зоната на кръстовището на бул. „Добруджа“ и ул. „Хемус“).

Докл. арх. К. Жейнов

20. Регистрационна карта за приеман ден № КЕ-01-36/09.08.2021г. за определяне на терен за изграждане на площадка за „фитнес на открито“.

Докл. арх. К. Жейнов

Комисията заседава в състав:

ПРЕДСЕДАТЕЛ: арх. Боряна Петрова Станчева – Главен архитект на Община гр. Добрич

И ЧЛЕНОВЕ:

1. инж. Мария Михайлова Качанова – Димитрова – Директор на Дирекция „Устройство на територията и строителен контрол“ при Община град Добрич;
2. арх. Камен Здравков Жейнов – Главен експерт в Дирекция „Устройство на територията и строителен контрол“ при Община град Добрич;
3. инж. Антония Анатолиева Атанасова – Главен експерт в Дирекция „Устройство на територията и строителен контрол“ при Община град Добрич;
4. Зорница Иванова Георгиева – Директор на Дирекция „Общинска Собственост“;
5. Янка Христова Иванова - Старши юрисконсулт в Дирекция „Административно-правно, информационно и техническо обслужване“ при Община град Добрич;
6. Юзай Рушен Хамди – юрист;

- Съгласно условията на чл. 124, ал. 1 от ЗУТ на проект за Частично изменение (ЧИ) на Общ устройствен план на Община (ОУПО) град Добрич, за ПИ 72624.123.95 в землището на град Добрич, на основание чл. 134, ал. 1, т. 1, във връзка с чл. 134, ал. 3 от ЗУТ, за промяна отреждането му от устройствена зона „Ссг – Обработваеми земи – градини и оранжерии“ в зона за „Жм – Жилищна устройствена зона за малкоетажно застрояване (до 10,00м.)“;
- Съгласно условията на чл. 124а, ал. 1 от ЗУТ, на проект за Подробен устройствен план – план за застрояване (ПУП-ПЗ) за ПИ 72624.123.95, за промяна предназначението на земеделската земя за „Жилищно строителство“, на основание чл. 12, ал. 2 и чл. 59, чл. 1 от ЗУТ, с предвидено ново, ниско, свободно застрояване, указано в ограничителни линии на нормативно определените отстояния от имотните граници, с устройствени показатели: Пл. на застр. макс. 40%, Н до 10,00м, Кинт. до 1,0 и Пл. на озел. мин. 40%, съгласно коригираната скица-предложение.

Да се представи решение на РИОСВ Варна за ЧИ на ОУПО.

Да се представят становища от „Електроразпределение-Север“ АД клон град Добрич и „ВиК Добрич“ АД, при внасянето на ПУП-ПЗ за процедуране и одобряване.

По точка дванадесета – докладва арх. К. Жейнов

След доклада и разискванията ОБЕСУТ изразява следното

СТ А Н О В И Щ Е :

Искането е законосъобразно съгласно изискванията на чл. 131, ал. 1 от ЗУТ.

ОБЕСУТ предлага на Кмета на Община град Добрич

- Да внесе предложение до Общински съвет град Добрич за разрешаване, съгласно условията на чл.124 ал.1 от ЗУТ, изработване на проект за Частично изменение (ЧИ) на Общ устройствен план на Община (ОУПО) град Добрич, за ПИ 72624.621.28, отреден за УПИ II-28, кв. 711, ЖК „Добротица“ на основание чл.134 ал.1 т.1 във връзка с чл.134 ал.3 от ЗУТ, за промяна от зона „Оо - устройствена зона за общественообслужващи дейности“ в зона „Жг – Жилищна устройствена зона за високоетажно застрояване (над 15,00м.)“;
- Да разреши, съгласно условията на чл.124а ал.2 от ЗУТ, изработване на проект за изменение на Подробен устройствен план – план за регулация и застрояване (ПУП-ПРЗ) за УПИ II-28, кв. 711, ЖК „Добротица“, град Добрич, за промяна отреждането му за „Жилищно строителство“ с предвидено ново, свободно, високо застрояване, указано с ограничителни линии на разстояние 5,00 м. от всички регулационни граници, с устройствени показатели: Пл. на застр. макс. 80%, Н над 15,00 м., Кинт до 3,0 и и Пл. на озел. мин. 20%, съгласно приложената скица-предложение.

Да се представи решение на РИОСВ Варна за ЧИ на ОУПО.

По точка тринадесета – докладва арх. К. Жейнов

След доклада и разискванията ОБЕСУТ изразява следното

СТ А Н О В И Щ Е :

Искането е законосъобразно съгласно изискванията на чл. 131, ал. 1 от ЗУТ.

ОБЕСУТ предлага Кмета на Община град Добрич да внесе предложение до Общински съвет, съгласно условията на чл. 124а, ал. 1 от ЗУТ, за разрешаване изработване на проект за Подробен устройствен план – план за застрояване (ПУП-ПЗ) за ПИ 72624.904.532 в местност „Гаази баба“, землище на град Добрич, на основание чл. 12,

ал. 2 и чл. 59, ал. 1 от ЗУТ, като предназначението на имота се промени за „Жилищно строителство“. Съгласно ОУП ПИ 72624.904.532 попада в устройствена зона „Ов – рекреационна устройствена зона, предназначена за вилно строителство“. Предвиденото застрояване е ново, ниско, свободно, указано в ограничителни линии на 5,00м от границата с пътя и нормативно определените отстояния от вътрешните имотни граници, с устройствените показатели: Пл. на застр мак. 40%, Н до 7,00м, Кинт до 0,8 и Пл. на озел. мин. 50%, съгласно приложената скица-предложение и задание по чл.125, ал.1 от ЗУТ.

Да се представят становища от “Електроразпределение-Север” АД клон град Добрич, „ВиК Добрич“ АД и РИОСВ Варна, при внасянето на ПУП-ПЗ за процедуране и одобряване.

По точка четиринадесета – докладва арх. К. Жейнов

След доклада и разискванията ОБЕСУТ изразява следното

С Т А Н О В И Щ Е :

Искането е законосъобразно съгласно изискванията на чл. 131, ал. 1 от ЗУТ.

ОБЕСУТ предлага Кмета на Община град Добрич да внесе предложение до Общински съвет, съгласно условията на чл. 124а, ал. 1 от ЗУТ, за разрешаване изработване на проект за Подробен устройствен план – план за застрояване (ПУП-ПЗ) за ПИ 72624.904.533 в местност „Гаази баба“, землище на град Добрич, на основание чл. 12, ал. 2 и чл. 59, ал. 1 от ЗУТ, като предназначението на имота се промени за „Жилищно строителство“. Съгласно ОУП ПИ 72624.904.533 попада в устройствена зона „Ов – рекреационна устройствена зона, предназначена за вилно строителство“. Предвиденото застрояване е ново, ниско, свободно, указано в ограничителни линии на 5,00м от границата с пътя и нормативно определените отстояния от вътрешните имотни граници, с устройствените показатели: Пл. на застр мак. 40%, Н до 7,00м, Кинт до 0,8 и Пл. на озел. мин. 50%, съгласно приложените скица-предложение и задание по чл.125, ал.1 от ЗУТ.

Да се представят становища от “Електроразпределение-Север” АД клон град Добрич, „ВиК Добрич“ АД и РИОСВ Варна, при внасянето на ПУП-ПЗ за процедуране и одобряване.

По точка петнадесета – докладва арх. К. Жейнов

След доклада и разискванията ОБЕСУТ изразява следното

С Т А Н О В И Щ Е :

Искането е законосъобразно съгласно изискванията на чл. 131, ал. 1 от ЗУТ.

ОБЕСУТ предлага Кмета на Община град Добрич да внесе предложение до Общински съвет, съгласно условията на чл. 124а, ал. 1 от ЗУТ, за разрешаване изработване на проект за Подробен устройствен план – план за застрояване (ПУП-ПЗ) за ПИ 72624.905.419 в местност „Гаази баба“, землище на град Добрич, на основание чл. 12, ал. 2 и чл. 59, ал. 1 от ЗУТ, като предназначението на имота се промени за „Жилищно строителство“. Съгласно ОУП ПИ 72624.905.419 попада в устройствена зона „Ов – рекреационна устройствена зона, предназначена за вилно строителство“. Предвиденото застрояване е ново, ниско, свободно, указано в ограничителни линии на 5,00м от границата с пътя и нормативно определените отстояния от вътрешните имотни граници, с устройствените показатели: Пл. на застр мак. 40%, Н до 7,00м, Кинт до 0,8 и Пл. на озел. мин. 50%, съгласно приложените скица-предложение и задание по чл.125, ал.1 от ЗУТ.

Да се представят становища от “Електроразпределение-Север” АД клон град Добрич, „ВиК Добрич“ АД и РИОСВ Варна, при внасянето на ПУП-ПЗ за процедуране и одобряване.

арт. б. Станкева

09.09.2017



Заявление

ОБЩИНА град ДОБРИЧ

За ОБСЛТ
07.09.17

Община град Добрич
Център за услуги и информация -
ул. "България" 12 тел. 800-803 6.267
работно място "Устройство за териториално устройство"
Per. No. 9112-00443/22.08.2017

ДО
КМЕТА НА
ОБЩИНА ГРАД ДОБРИЧ

ЗАЯВЛЕНИЕ

- За разрешение за изработване
- За допускане на изменение

на

- 1. Подробен устройствен план (ПУП) за част от населено място в обхват до един квартал (чл. 124а, ал. 2 от ЗУТ) от видовете по чл. 110 ал.1, т.т.1, 2 или 3 от ЗУТ;
- 2. Подробен устройствен план – план за застрояване (ПУП-ПЗ) за един или група поземлени имоти извън границите на урбанизираните територии (чл. 124а, ал. 1 от ЗУТ) във връзка с чл. 12 и чл. 59 от ЗУТ;
- 3. Работен устройствен план (РУП) за един или група поземлени имоти по чл. 124а, ал. 8 от ЗУТ във връзка с чл. 113, ал. 3 от ЗУТ;
- 4. План-извадка от ПУП по реда на чл. 133 от ЗУТ;
- 5. Изменение на действащ план на основание чл. 134, ал., т. от ЗУТ, във връзка с § 6, ал.1 от Преходните разпоредби на ЗУТ

От
1. КРАСИМИР ИЛИЕВ КОСТАВИНОВ
(име, презиме, фамилия / наименование на юридическо лице)

ЕГН (ЕИК ПО БУЛСТАТ):

Адрес (седалище за ЮЛ): гр. Добрич, ул. Мари и Арчинов №16 в.б. в.п. 5
представявано от (за ЮЛ):
Телефон за контакти: 0884 854 999 е-адрес: kamimira.km@abv.bg

2.
(име, презиме, фамилия / наименование на юридическо лице)

ЕГН (ЕИК ПО БУЛСТАТ):

Адрес (седалище за ЮЛ):
представявано от (за ЮЛ):
Телефон за контакти: е-адрес:

3.
(име, презиме, фамилия / наименование на юридическо лице)

ЕГН (ЕИК ПО БУЛСТАТ):

Адрес (седалище за ЮЛ):
представявано от (за ЮЛ):
Телефон за контакти: е-адрес:

4.
(име, презиме, фамилия / наименование на юридическо лице)

ЕГН (ЕИК ПО БУЛСТАТ):

УВАЖАЕМИ ГОСПОДИН КМЕТ.

Долуподписаният(ните), като собственик(ци) на урегулиран(и) поземлен(и) имот(и)(парцел/и) №№ 42024.904.532..... квартал №..... по плана на жк..... м-я Гаази Б.м гр. Добрич, намиращ(и) се на ул..... м-я Гаази Баба.....

желая(ем) да бъде разрешено изработването /да бъде допуснато изменението на.....
ПУП - ПЗ т. 2
(отисва се вида на плана съгласно искането – т. 1, 2, 3, 4, 5)

Мотиви, основания и предложение за исканото изменение.....
Пром. яна предназначение на
зем. земя за кил. строителство

Прилагам(е):

1. Документи за собственост №№ 40, т. XI, д. 1907/2020, вх.р. №: 4298/01 а
2. Скица с предложение за исканото изменение;
3. Писмено съгласие на собствениците на съседните урегулирани поземлени имоти, в които се иска **свързано ниско застрояване**, съгласно чл. 21, ал.4 от ЗУТ;
4. Предварителен договор за прехвърляне на собственост с нотариално заверени подписи в случаите по чл. 17, ал.2, т.2 и т.3 от ЗУТ;
5. Удостоверение за наследници (при необходимост);

Платена сума 50⁰⁰..... лв. с фактура/ квитанция № 158562 12.08.21
(такса/ цена) (дата)

Заявявам желанието си издаденият индивидуален административен акт да бъде получен:


- Лично от звеното за административно обслужване;
- По електронна поща _____;
- Чрез лицензиран пощенски оператор на

адрес: _____, като декларирам, че пощенските разходи са за моя сметка, платими при получаването му за вътрешни пощенски пратки. Индивидуалният административен акт да бъде изпратен:

- Като вътрешна/ международна препоръчана пощенска пратка;
- Като вътрешна куриерска пратка с _____

Заявявам желанието си таксата/ цената за извършване на административната услуга да заплатя по банков път на сметка на Община град Добрич, както следва:

IBAN: BG 06 SOMB 9130 84 10000644 Код за вид плащане: 44 80 01
"Общинска банка" АД, клон Добрич ул. "Независимост" №14 BIC: SOMBBGSF

С уважение.

1.....
(подпис)
2.....
(подпис)
3.....
(подпис)
4.....
(подпис)



ЗАДАНИЕ

ЗА ИЗГОТВЯНЕ НА ПУП- ПЗ ЗА ПИ 72624.904.532 ПО КК НА ГР. ДОБРИЧ

I ПРАВНО ОСНОВАНИЕ ЗА ИЗГОТВЯНЕ НА ЗАДАНИЕТО е чл. 125 ал.1 от ЗУТ със съдържание, определено с чл. 125 ал.2 и 3 от ЗУТ.

II. НЕОБХОДИМОСТ ОТ ИЗГОТВЯНЕ НА ПРОЕКТ ЗА ПУП-ПЗ

Поземлен имот 72624.904.532 е разположен в територия с трайно предназначение „зеделска“ и начин на трайно ползване „лозе“. Разположен е в местността „Гаази баба“ в землището на гр. Добрич. За територията има действащ ОУПО, според който тя е отредена за „вилен отдих“ с устройствени показатели: Височина до 7м, Плътност на застрояване до 40%, К инт. до 0.8, Озеленена площ мин. 50%.

За имота няма действащ подробен устройствен план. Това налага изработването на ПУП-ПЗ за определяне на предназначението, начина и характера на застрояването, устройствените показатели и установяване на линиите на застрояване.

Проектът следва да се изготви върху скица от действащата КК и в съответствие с инвестиционните намерения на Възложителя. Обхватът следва да е в границите на ПИ 72624.904.532.

III. ИНВЕСТИЦИОННИ НАМЕРЕНИЯ

Възложителят има намерение да изгради жилищна сграда за собствени нужди, свободно разположена в имота с височина до 7м. и отстояща на мин. 5.0м от границите към прилежащия от северозапад път. Отстоянието до останалите граници е в съответствие с изискванията на чл. 31 ал.1 от ЗУТ. В имота няма проведени електрическа и водопроводна инсталация. Ще се захрани с електроенергия и вода според станoviща на ЕРП Север и „Водоснабдяване и канализация Добрич“ ЕАД; канализация в територията липсва, поради което ще се изгради изгребва яма.

В съответствие с тези инвестиционни намерения с проекта за ПУП – ПЗ следва да се определи предназначение „жилищно застрояване“ с устройствени показатели, съответстващи на указаните в ОУПО, а именно: Височина до 7м, Плътност на застрояване до 40%, К инт. до 0.8, Озеленена площ мин. 50%.

IV. СРОКОВЕ И ЕТАПИ НА ИЗРАБОТВАНЕ

Проектът за ПУП – ПЗ да се изработи в една фаза „ОКОНЧАТЕЛЕН ПРОЕКТ“ в обем и съдържание, съответстващи на изискванията на Наредба 8 за обем и съдържание на устройствените планове в срок до един месец от разрешението за изработване, дадено от компетентния орган.

ИЗГОТВИЛ:

Красимир Илиев Костадинов



АГЕНЦИЯ ПО ГЕОДЕЗИЯ,
КАРТОГРАФИЯ И КАДАСТЪР
СЛУЖБА ПО ГЕОДЕЗИЯ, КАРТОГРАФИЯ И КАДАСТЪР - ГР. ДОБРИЧ

6000 ПОЩЕНСКА КУТИЯ 12, Бул. ДОБРУДЖА №28, ет. 058 602473, 601273.
Е-поща: cadastre.bg, БУЛОТАТ 120382903

СЛУЖБА ПО ГЕОДЕЗИЯ, КАРТОГРАФИЯ И КАДАСТЪР
Бул. ДОБРУДЖА №28, ет. 058 602473, 601273
Е-поща: cadastre.bg, БУЛОТАТ 120382903

СКИЦА НА ПОЗЕМЛЕН ИМОТ
№ 15-725217-11.08.2020 г.

Поземлен имот с идентификатор 72624.904.532

Гр. Добрич, общ. Добрич, обл. Добрич

По кадастралната карта и кадастралните регистри, одобрени със Заповед РД-18-15/12.05.2005 г.
на Изпълнителния директор на АГКК

Последно изменение на кадастралната карта и кадастралните регистри, засягащо поземления имот е от
11.08.2020 г.

Адрес на поземления имот: гр. Добрич, м. ГАЗИ БАБА

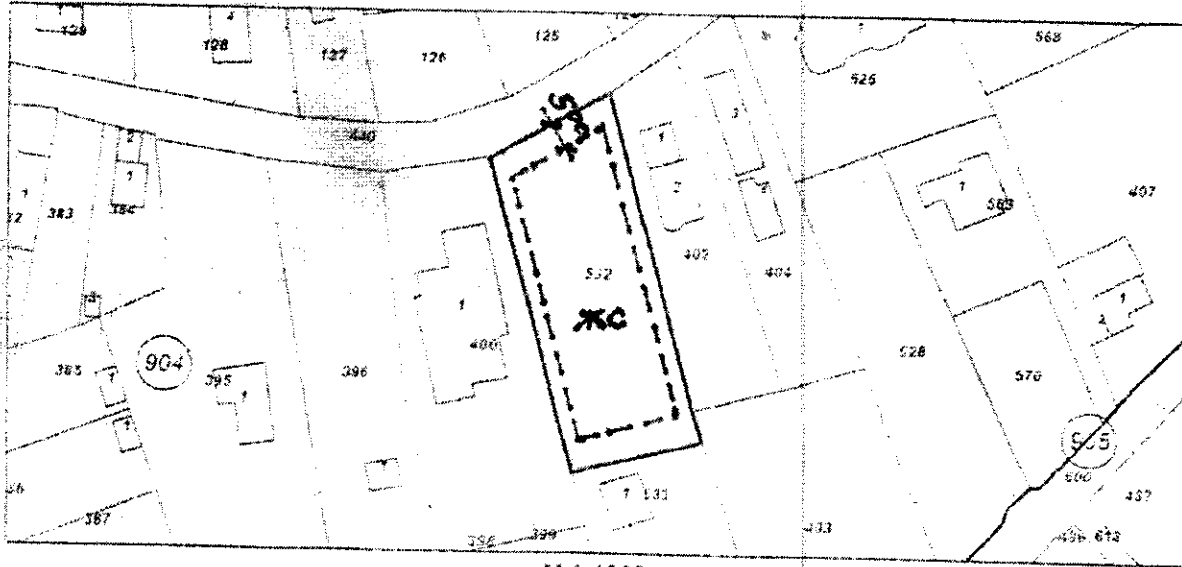
Площ: 962 кв. м

Трайно предназначение на територията: Земеделска

Начин на трайно ползване: Лозе

Категория на земята: 3

Кординатна система ККС2005



М 1:1000

Предишен идентификатор: 72624.904.401

Номер по предходен план: 1820; 72624.904.401

Съседни: 72624.904.400, 72624.904.533, 72624.904.403, 72624.904.402, 72624.904.440

Собственици по данни от КРНИ:

1. КРАСИМИР ИЛИЕВ КОСТАДИНОВ

Няма данни за идеалните части


Нотариален акт № 70 том XI рег. 4298 дело 1907 от 01.07.2020г. издаден от Служба по вписванията
гр. Добрич

Носители на други вещни права по данни от КРНИ:
няма данни

Скица № 15-725217-11.08.2020 г. издадена въз основа на
заявление с входящ № 01-355578-11.08.2020 г.

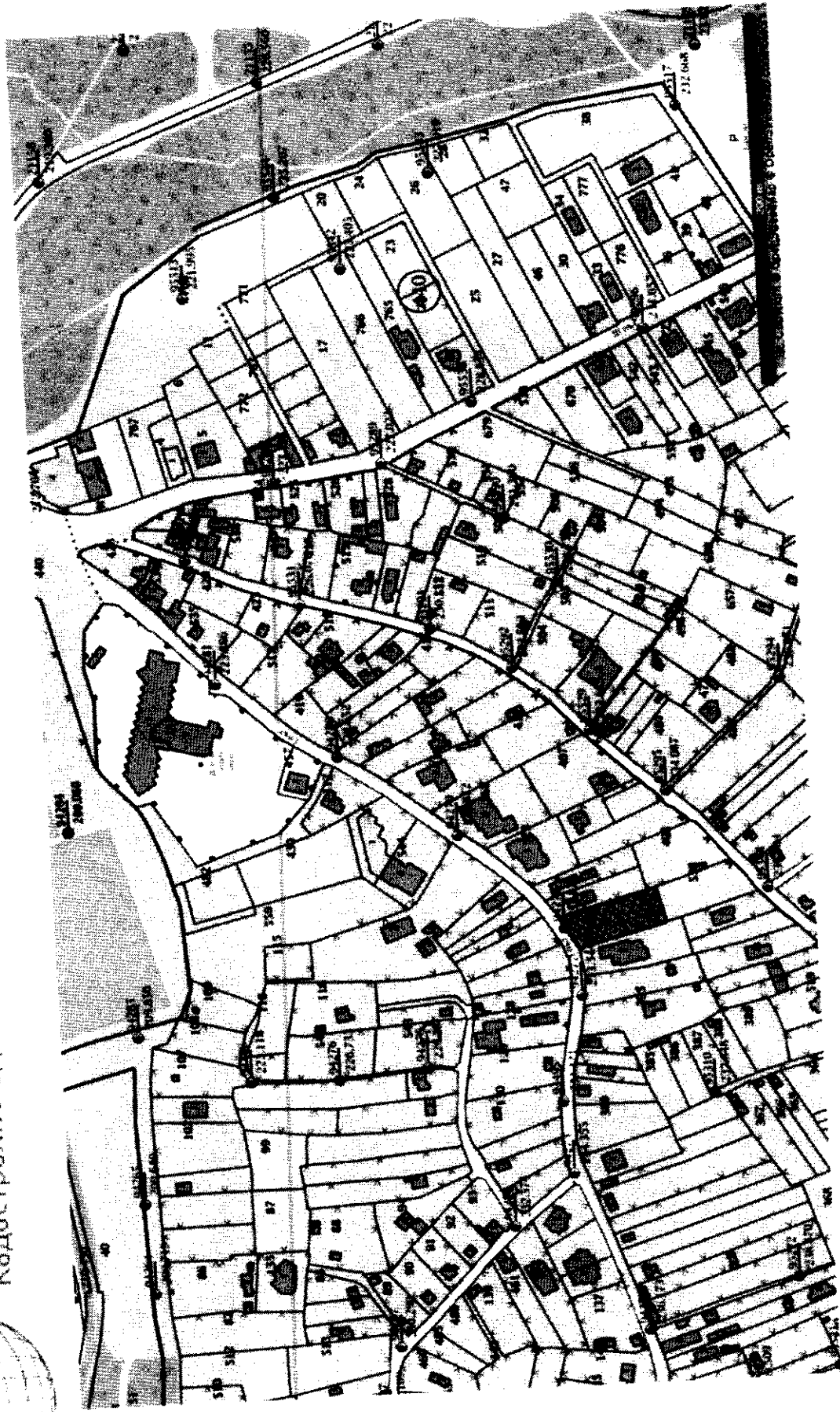
СКИЦА - ПРЕДЛОЖЕНИЕ
H ≤ 7 м, Пл. з. ≤ 40%, КЛНТ ≤ 0,8
ОЗБА. П. ≥ 50%

Общински експертен съвет
по устройство на територията
Община град ДОБРИЧ
Проектът е приет с
Протокол № 97/23.09.2020г.
Протоколчик: Деян Стоянов/
Иподпис:



АГЕНЦИЯ ПО ГЕОДЕЗИЯ, КАРТОГРАФИЯ И КАДАСТЪР

Кадастрално-административна информационна система



Мащаб: 1:1220