

ОБЩИНА ГРАД ДОБРИЧ
ОБЩИНСКИ ЕКСПЕРТЕН СЪВЕТ ПО УСТРОЙСТВО
НА ТЕРИТОРИЯТА

ПРОТОКОЛ

№ 6

Днес **08.07.2021 г.** в изпълнение на Заповеди № 138/23.01.2020г. и № 156/08.02.2021г. на Кмета на Община град Добрич се проведе заседание на ОБЕСУТ при следния

ДНЕВЕН РЕД:

1. Проект за Подробен устройствен план – план за застрояване (ПУП-ПЗ) за ПИ 72624.905.625 в местност „Гаази баба“, землище на град Добрич (за „Жилищно строителство“).
Докл. арх. Кр. Пампоров
2. Проект за Подробен устройствен план – план за застрояване (ПУП-ПЗ) за ПИ 72624.905.480 в местност „Гаази баба“, землище на град Добрич (за „Жилищно строителство“).
Докл. арх. Н. Ганева
3. Проект за Подробен устройствен план – план за застрояване (ПУП-ПЗ) за ПИ 72624.905.486 в местност „Гаази баба“, землище на град Добрич (за „Жилищно строителство“).
Докл. арх. Н. Ганева
4. Проект за Подробен устройствен план – план за застрояване (ПУП-ПЗ) за ПИ 72624.906.382, 72624.906.385 и 72624.906.622 в местност „Гаази баба“, землище на град Добрич.
Докл. арх. Е. Добрева
5. Преразглеждане на Решение № 18 от Протокол № 5/10.06.2021г. на ОБЕСУТ по Заявление № 70-00-1363/09.06.2021г. във връзка с ново Заявление № 70-00-1363/07.07.2021г. за разрешаване изработване на проект за изменение на Подробен устройствен план – план за регулация и застрояване (ПУП-ПЗ) на УПИ XV-235 в кв.741 на ЖК „Добротица“, град Добрич.
Докл. арх. Б. Станчева
6. Заявление № 94М-00-606/11.06.2021г. за разрешаване изработване на проект за Подробен устройствен план – план за застрояване (ПУП-ПЗ) за ПИ 72624.905.357 в местност „Гаази баба“, землище на град Добрич (за „Жилищно строителство“).
Докл. арх. Б. Станчева
7. Заявление № 94З-00-87/17.06.2021г. за разрешаване изработване на проект за Подробен устройствен план – план за застрояване (ПУП-ПЗ) за ПИ 72624.156.83 - урбанизирана територия за „ПСД“ в землището на град Добрич (за „ПСД и монтаж на фотоволтаични елементи“).
Докл. арх. Б. Станчева
8. Заявление № 94В-00-432/17.06.2021г. за разрешаване изработване на проект за Подробен устройствен план – план за застрояване (ПУП-ПЗ) за ПИ 72624.901.30 в местност „Гаази баба“, землище на град Добрич (за „Жилищно строителство“).
Докл. арх. Б. Станчева

9. Заявление № 94Л-00-82/24.06.2021г. за разрешаване изработване на проект за изменение на Подробен устройствен план – план за регулация и застрояване (ПУП-ПРЗ) за УПИ ХХ-158 и IV-158 в кв.946 на ЖК „Рилци“, град Добрич.

Докл. арх. Б. Станчева

10. Заявление № 91-00-24/25.06.2021г. разрешаване изработване на проект за изменение на Подробен устройствен план – план за регулация (ПУП-ПР) за УПИ I-за „Търговия и услуги“ в кв. 54 на ЖК „Балик-Йовково“ Юг, град Добрич.

Докл. арх. Б. Станчева

11. Заявление № 70-00-1537/01.07.2021г. за разрешаване изработване на проект за изменение на Подробен устройствен план – план за регулация и застрояване (ПУП-ПРЗ) за УПИ II – за „училище“ в кв.100 на ЖК „Север 3“, град Добрич.

Докл. арх. Б. Станчева

12. Заявление № 70-00-1353/08.06.2021г. от „Табако Шоп Бг“ ЕООД - инвестиционен интерес за поставяне на преместваеми павилиони за търговия.

Докл. арх. Б. Станчева

13. Искане с вх.№ 93-07-107/28.06.2021г. от г-жа Добринка Стоилова за разглеждане на Заявление с вх. рег. № 70-00-1338/07.06.2021г. от „Чудовицето“ ЕООД за разполагане на каравана в градски парк „Свети Георги“, зоната на скейт-парк .

Докл. арх. Б. Станчева

14. Одобряване на типов преместваем обект по чл.56 от ЗУТ на:

- Павилион за продажба на вестници и списания;
- Павилион за търговска дейност.

Докл. арх. Б. Станчева

15. Заявление № 70-00-1549/05.07.2021г. за разрешаване изработване на проект за изменение на Подробен устройствен план – план за регулация и застрояване за УПИ I-52 в кв.725 на ЖК „Добротица“.

Докл. арх. Б. Станчева

Комисията заседава в състав:

ПРЕДСЕДАТЕЛ: арх. Боряна Петрова Станчева – Главен архитект на Община град Добрич
И ЧЛЕНОВЕ:

1. инж. Мария Михайлова Качанова – Димитрова – Директор на Дирекция “Устройство на територията и строителен контрол” при Община град Добрич
2. арх. Петър Николов Петров – Главен експерт в Дирекция “Устройство на територията и строителен контрол” при Община град Добрич
3. инж. Антония Анатолиева Атанасова – Главен експерт в Дирекция “Устройство на територията и строителен контрол” при Община град Добрич
4. Петя Янакиева Павлова - Директор на Дирекция “Общинска собственост” при Община град Добрич
5. Янка Христова Иванова - Старши юрисконсулт в Дирекция „Административно-правно, информационно и техническо обслужване" при Община град Добрич
6. Юзай Рушен Хамди– юрист
7. гл.инсп. Йордан Неделчев Йорданов – Началник на РСПБЗН-Добрич и ст.инсп. Петър Добрев Петров – Началник група ДПК и ПД в РСПБЗН - Добрич, а при невъзможност за участие да бъдат представлявани от инсп. Боян Ивелинов Хаджиев – инспектор в група ДПК и ПД в РСПБЗН - Добрич или инсп. Любослав Димитров Димитров - инспектор в група ДПК и ПД в РСПБЗН - Добрич
8. инж. Найденов Димчев Димов – вр. изп. дл. началник ПТО при „В и К Добрич” АД

основание чл.134 ал.2 т.6 от ЗУТ, по приложената скица-предложение и задание за проектиране. С изменението на плана от УПИ I се обособяват два нови УПИ, отредени за „Обществено обслужване“, като регулационната линия между тях минава по границата между двете съществуващи сгради.

На основание чл.131, ал. 1 от ЗУТ да се вземе съгласие от Общински съвет.

Проектът за изменение да се съгласува от Служба по геодезия, картография и кадастър-град Добрич, съгласно изискванията на чл.65 от Наредба № РД-02-20-5/15.12.2016г. за съдържанието, създаването и поддържането на кадастралната карта и кадастралните регистри, преди внасянето му за процедуране и одобряване в Община град Добрич.

По точка единадесета – докладва арх. Б. Станчева

След доклада и разискванията ОБЕСУТ изразява следното

СТАНОВИЩЕ :

Искането е законосъобразно съгласно изискванията на чл.131 ал.1 от ЗУТ.

ОБЕСУТ предлага на Кмета на Община град Добрич да разреши, съгласно условията на чл. 124а ал.2 от ЗУТ, изработване на проект за изменение на Подробен устройствен план – план за регулация и застрояване (ПУП-ПРЗ) за УПИ II - за „училище“ в кв.100 на ЖК „Север 3“, град Добрич и изместване на част от улична регулационна линия по имотна граница, на основание чл.134,ал.2,т.1 и т.6 от ЗУТ по приложената скица-предложение и техническо задание за изработване на проект за изменение.

Изменението на плана за регулация предвижда обособяване в самостоятелен урегулиран имот на площта, собственост на „Топливо“ АД, при което от УПИ II да се образуват три нови УПИ – два, отредени за „ПСД и един, отреден за „трафопост“. Предвижда се и изместване на уличната регулационна линия на ул. „Ген Столетов“ с 3.50 м. в южна посока така, че да не засяга съществуващата сграда. С плана за застрояване в новообразуваните УПИ за „ПСД“ се предвижда ново, ниско (Н до 10.0м.), свързано по общата им граница застрояване, указано в задължителни и ограничителни линии на нормативно определените отстояния от регулационните граници. Част от съществуващите сгради се запазват. Устройствовите показатели за зона „Пп“: Пл. застр. до 80%, Кинт до 2.5 и Пл озел. мин. 20%.

На основание чл.131, ал. 1 от ЗУТ да се вземе съгласие от Общински съвет.

Проектът за изменение да се съгласува от Служба по геодезия, картография и кадастър-град Добрич, съгласно изискванията на чл.65 от Наредба № РД-02-20-5/15.12.2016г. за съдържанието, създаването и поддържането на кадастралната карта и кадастралните регистри, преди внасянето му за процедуране и одобряване в Община град Добрич.

По точка дванадесета – докладва арх. Б. Станчева

След доклада и разискванията по проекта ОБЕСУТ взе следното

РЕШЕНИЕ :

Относно поставяне на Павилион за търговия пред входа на бивш ресторант „Добруджа“ считаме, че площадното пространство е наситено с обслужващи търговски обекти и не е целесъобразно допълнително поставяне на преместваеми обекти, които да възпрепятстват достъпа.

В схемата по чл. 56 от ЗУТ е включено място по ул. „Ген. Гурко“, до Дом-паметник „Йордан Йовков“ за поставяне на Павилион за търговия с площ до 6.0 кв.м..

По точка тринадесета – докладва арх. Б. Станчева



ДО
КМЕРА НА
ОБЩИНА ГРАД ДОБРИЧ

ОБЩИНА град ДОБРИЧ

Община град Добрич
Център за услуги и информация –
ул. "България" 12 тел. 600-003 в.207
Работно място "Устройство на територията"
Reg. № 42-00-1537/01.07.21.

ЗАЯВЛЕНИЕ

- За разрешение за изработване
 За допускане на изменение

на

1. Подробен устройствен план (ПУП) за част от населено място в обхват до един квартал (чл. 124а, ал. 2 от ЗУТ) от видовете по чл. 110 ал.1, т.т.1, 2 или 3 от ЗУТ;
 2. Подробен устройствен план – план за застрояване (ПУП-ПЗ) за един или група поземлени имоти извън границите на урбанизираните територии (чл. 124а, ал. 1 от ЗУТ) във връзка с чл. 12 и чл. 59 от ЗУТ;
 3. Работен устройствен план (РУП) за един или група поземлени имоти по чл. 124а, ал. 8 от ЗУТ във връзка с чл. 113, ал. 3 от ЗУТ;
 4. План-извадка от ПУП по реда на чл. 133 от ЗУТ;
 5. Изменение на действащ план на основание чл. 134, ал., т. от ЗУТ, във връзка с § 6, ал.1 от Преходните разпоредби на ЗУТ

От
1.....Топкиво.....АВ.....
(име, презиме, фамилия / наименование на юридическо лице)

ЕГН (ЕИК ПО БУЛСТАТ):

8	3	1	9	2	4	3	9	4
---	---	---	---	---	---	---	---	---

Адрес (седалище за ЮЛ): София ул. Салтиска 2
представявано от (за ЮЛ) Б.Ело Бохос Логанян
Телефон за контакти: 0897969755, e-адрес: steki-so.avv.bg

2.....
(име, презиме, фамилия / наименование на юридическо лице)

ЕГН (ЕИК ПО БУЛСТАТ):

--	--	--	--	--	--	--	--	--

Адрес (седалище за ЮЛ):
представявано от (за ЮЛ).....
Телефон за контакти:....., e-адрес:.....

3.....
(име, презиме, фамилия / наименование на юридическо лице)

ЕГН (ЕИК ПО БУЛСТАТ):

--	--	--	--	--	--	--	--	--

Адрес (седалище за ЮЛ):
представявано от (за ЮЛ).....
Телефон за контакти:....., e-адрес:.....

4.....
(име, презиме, фамилия / наименование на юридическо лице)

ЕГН (ЕИК ПО БУЛСТАТ):

--	--	--	--	--	--	--	--	--

Адрес (седалище за ЮЛ):

УВАЖАЕМИ ГОСПОДИН КМЕТ,

Долуподписаният(ните), като собственик(ци) на урегулиран(и) поземлен(и) имот(и)(парцел/и) №№ 30.11.11, квартал № 100 по плана на жк. Север 3 гр. Добрич, намиращ(и) се на ул. Стефан Караджа

желая(ем) да бъде разрешено изработването /да бъде допуснато изменението на РЕГУЛАЦИЯТА И ПРАВА КЪМ НЕЯ

(описва се вида на плана съгласно искането – т. 1, 2, 3, 4, 5)

Мотиви, основания и предложение за исканото изменение:

Съответствие с Акта за собствеността

Прилагам(е):

1. Документи за собственост №№ 16 от XXII село 4661/2001;
2. Скица с предложение за исканото изменение;
3. Писмено съгласие на собствениците на съседните урегулирани поземлени имоти, в които се иска свързано ниско застрояване, съгласно чл. 21, ал.4 от ЗУТ;
4. Предварителен договор за прехвърляне на собственост с нотариално заверени подписи в случаите по чл. 17, ал.2, т.2 и т.3 от ЗУТ;
5. Удостоверение за наследници (при необходимост);

Платена сума 2.50⁰⁰ лв. с фактура/ квитанция № 152281 / 01.07.21 г.
(такса/цена) (дата)

Заявявам желанието си издаденият индивидуален административен акт да бъде получен:

- Лично от звеното за административно обслужване;
- По електронна поща _____;
- Чрез лицензиран пощенски оператор на адрес: _____

_____, като декларирам, че пощенските разходи са за моя сметка, платими при получаването му за вътрешни пощенски пратки. Индивидуалният административен акт да бъде изпратен:

- o Като вътрешна/ международна препоръчана пощенска пратка;
- o Като вътрешна куриерска пратка с _____

- Заявявам желанието си таксата/ цената за извършване на административната услуга да заплатя по банков път на сметка на Община град Добрич, както следва:

IBAN: BG 06 SOMB 9130 84 10000644 Код за вид плащане: 44 80 01

"Общинска банка" АД, клон Добрич ул. "Независимост" №14 BIC: SOMBBGSF

С уважение,

1. _____
(подпис)

2. _____
(подпис)

3. _____
(подпис)

4. _____
(подпис)



ТЕХНИЧЕСКО ЗАДАНИЕ
за изработване на проект за изменение на ПУП-ПРЗ
на УПИ II, кв. 100 по плана на ЖК "Север 3", гр. Добрич

Възложител: "ТОПЛИВО" АД

Територията, предмет на изменение на подробния устройствен план - план за регулация и застрояване, е в обхвата на ПИ 72624.605.190, в който възложителят е собственик на 5000/7976 ид. части съгласно н.а. № 16, том XXII, дело № 4661, рег. № 12784 от 01.11.2001 г. на РС- гр. Добрич;

Имотът е урегулиран в УПИ II- "за училище" в кв. 100 по плана на ЖК "Север 3", като границите им частично съвпадат. С план за регулация да се предвиди обособяване в самостоятелен урегулиран имот на площта, собственост на възложителя, при което от УПИ II да се образуват два нови имота с отреждане "за ПСД" и един - "за трафопост". Да се измести уличната регулационна линия на ул. "Ген. Столетов" с 3.5 м в южна посока така, че да не засяга съществуваща сграда. С план за застрояване на новообразуваните УПИ да се укаже ново, ниско (Н до 10 м) застрояване, свързано по границата между производствените имоти, при запазване на част от съществуващите сгради в режима на застрояване. За новите УПИ да се определи устройствена зона "Пп" със съответните параметри на застрояване.


Изменението на подробния устройствен план - план за регулация да се изработи при спазване на разпоредбите на ЗУТ и Наредба № 8 за обема и съдържанието на устройствените схеми и планове, съгласно скица-предложение, изработена за разрешаването му, в която конкретно да са посочени измененията в конфигурацията, номерацията, предназначението, а също и други основни данни на УПИ.

Като основа на проекта да послужат представените от възложителя извадки от одобрените подробни устройствени планове, документи за собственост и/или други ограничени вещни права върху имотите, както и актуална извадка от кадастралната карта и регистри.

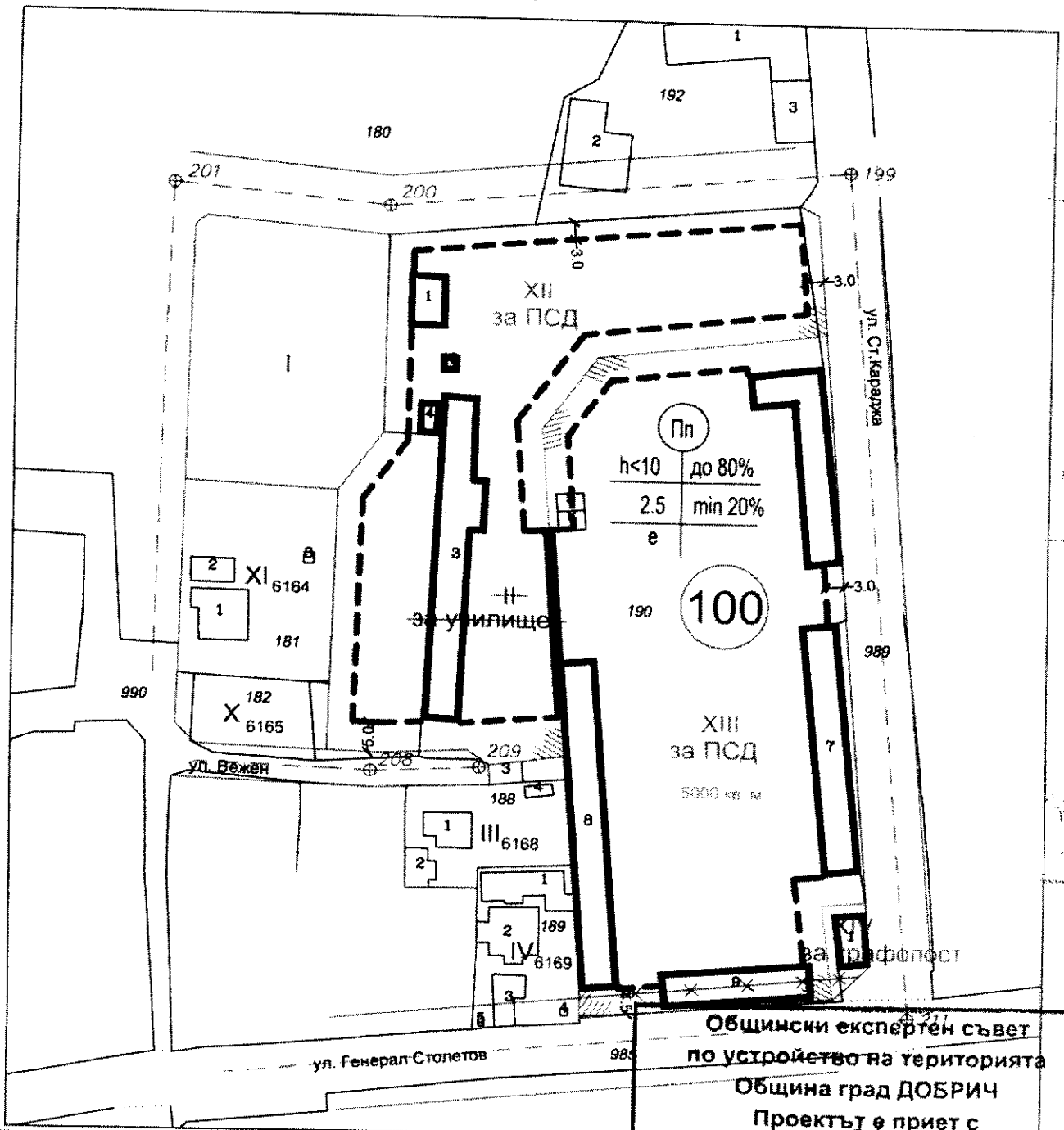
Проектът да се представи в графичен вид в мащаба на действащия ПУП за населеното място в оригинал на недеформируема прозрачна основа и копие на хартия, както и в цифров вид на оптичен носител във формат CAD4.

В случай на необходимост изработеният проект да се внесе за получаване на становища за съгласуване от заинтересуваните администрации, специализираните контролни органи и експлоатационни дружества.




"ТОПЛИВО" АД

СКИЦА-ПРЕДЛОЖЕНИЕ ЗА ИЗМЕНЕНИЕ НА ПУП- ПРЗ
 НА УПИ П, КВ. 100 ПО ПЛАНА НА ЖК "СЕВЕР 3",
 ГР. ДОБРИЧ



УПИ Съвет и Земледелен	100/П	УАЦИВ	ПЛОЩ ОБЩО
100/ХІІ	3803 кв. м		3803 кв. м
100/ХІІІ	4858 кв. м	142 кв. м	5000 кв. м
100/ХІV	83 кв. м	8 кв. м	91 кв. м
общо	8744 кв. м	150 кв. м	8894 кв. м



Общински експертен съвет
 по устройство на територията
 Община град ДОБРИЧ
 Проектът е приет с
 Протокол № 6/19.07.2011 г.
 Протоколчик:.....
 Подпис

[Handwritten signature]

ПРИЛОЖЕНИЕ № 14

Към актове: 2711 и 2686

НАРОДНА РЕПУБЛИКА БЪЛГАРИЯ ГРАДСКИ НАРОДЕН СЪВЕТ — ГР. ТОЛБУХИН

ОДОБРЯВАМ,

Председателя на изпълкома на градски народен съвет

гр. Толбухин

Подпис: /п/ не се чете

АКТ № 1858

за държавна собственост на недвижим имот

находящ се в гр. с. Толбухин

ул. (местност) "Ст. Караджа" бг.г. № с. . . .

"Столетов"

Посланият

Венец

А. Димитров

на длъжност

инженер

при отдел "Жилищно строителство и държавни имоти"

на Градски народен съвет — Толбухин, при свидетели 1. Мария Димитрова

2. Олга Милева

таким настоящия акт на основание чл. 6 от закона за собствеността и чл. 21 от Правилника за държавните имоти, като обявявам и заемам за държавен недвижим имот, находящ се в гр. с.

Толбухин ул. (местност) "Ст. Караджа" бг.г. ул. "Столетов"

бивша собственост на

живуща гр. с.

ул.

№

1. Дата и място на съставянето на акта

21. IX. 1967 г., гр. Толбухин

2. На какво основание се одържавява имотът и от коя дата се счита държавен.

ДЪРЖАВНО МЯСТО

Целият имот или каква идеална част е одържавява: вил (къща, апартамент, магазин, гараж и пр.); местонахождение (ул. №, етаж, квартал, микрорайон), обща площ, застроена и незастроена. Описание: (етаж, антрета, холове, кухни и др. спомогателни помещения (мазета, галерии и др.) и на целия имот.

Имотът представлява номер 111 в кв. 31-а по плана на гр. Толбухин. Площ от 5 декара, находящ се по ул. "Ст. Караджа" бг.г. ул. "Столетов", граници: изток — ул. "Ст. Караджа", север — държавни места в кв. "Столетов"

4. Коя е застроена сградата

на основание № 80 от 1944 от 25. 1967 г. на ул. "Толбухо", в горния етаж е построен синал за строителство с площ от 5.1 декара, със застроеност 380 кв. м.

5. Длъжна оценка

6. При заемане на идеални части оценката да се више за целия имот и имотата на собствениците на идеалните им части

7. Наименование на устроителното или предприятие, на което е отстъпен имотът за ползуване. Не е дата на им. постановление или разрешение

Устроително предприятие "Толбухо", гр. Толбухин, ул. "Толбухо" № 111. Имотът е отстъпен на им. постановление № 80 от 1944 от 25. 1967 г. на ул. "Толбухо", в горния етаж е построен синал за строителство с площ от 5.1 декара, със застроеност 380 кв. м.

Съставен на акт: /п/ А. Димитров

На основание писмо № 235 от 3.III-1980 г.г.
ОД "Торивни и строителни материали" се вписва обект
нафтопродукти със застроена площ 49.50 кв.м. и обект
със застроена площ - 283 кв.м. (помещенията са
само по предназначению)

4.III-1980 година

Инспектор *И.Д.* /п./ И.Дмитрова

Верно при Общ.НС:

На основание сметка от 5/1980 г.г.
Зарежени делове - Топурци в м.к. № 10
а/с и застроен фондацията на застроен
42 кв.м.

16. III 1980 г.

1/17/ В.Кавалар



АГЕНЦИЯ ПО ГЕОДЕЗИЯ,
КАРТОГРАФИЯ И КАДАСТЪР

София 1618, вл. Мусала №1
ТЕЛ.: 02/818 83 33, ФАКС: 02/955 53 33
ACAD@CADASTRE.BG * WWW.CADASTRE.BG

стр. 1 от 3

СЛУЖБА ПО ГЕОДЕЗИЯ, КАРТОГРАФИЯ И КАДАСТЪР - ГР. ДОБРИЧ

9300, ПОЩЕНСКА КУТИЯ 12, Бул. "ДОБРУДЖА" №28, ет.3, 068/602473; 601278,
dobrich@cadastre.bg, БУЛСТАТ:130362903

СКИЦА НА ПОЗЕМЛЕН ИМОТ № 15-310348-24.03.2021 г.

Поземлен имот с идентификатор 72624.605.190

Гр. Добрич, общ. Добрич, обл. Добрич

По кадастралната карта и кадастралните регистри, одобрени със Заповед РД-18-15/12.05.2005 г.
на Изпълнителния директор на АГКК

Последно изменение на кадастралната карта и кадастралните регистри, засягащо поземления имот е от
24.03.2021 г.

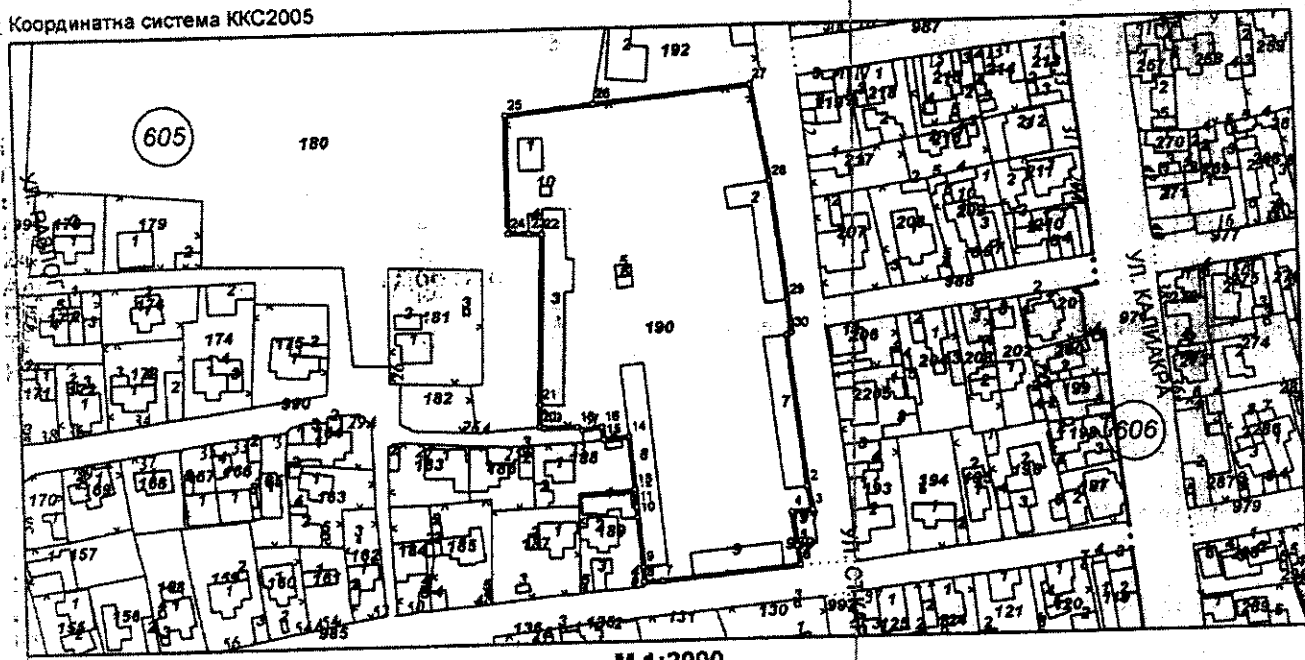
Адрес на поземления имот: гр. Добрич, п.к. 9300, жк "СЕВЕР 3", ул. СТЕФАН КАРАДЖА № 7

Площ: 7976 кв. м

Трайно предназначение на територията: Урбанизирана

Начин на трайно ползване: За складова база

Координатна система ККС2005



М 1:2000

Предшвен идентификатор: няма

Номер по предходен план: 6161, квартал: 100, парцел: II

Съседи: 72624.605.990, 72624.605.985, 72624.605.188, 72624.605.189, 72624.605.191, 72624.605.989,
72624.605.192, 72624.605.180

Собственици по данни от КРНИ:

1. НЕИДЕНТИФИЦИРАНА СОБСТВЕНОСТ

Ид. част 2976 кв. м от правото на собственост

Липсва информация

2. 831924394, "ТОПЛИВО" АД

Ид. част 5000 кв. м от правото на собственост

Нотариален акт № 16 том XXII рег. 12784 дело 4661 от 01.11.2001г., издаден от РАЙОН
гр. ДОБРИЧ






Носители на други вещни права по данни от КРНИ:
няма данни

Сгради, които попадат върху имота

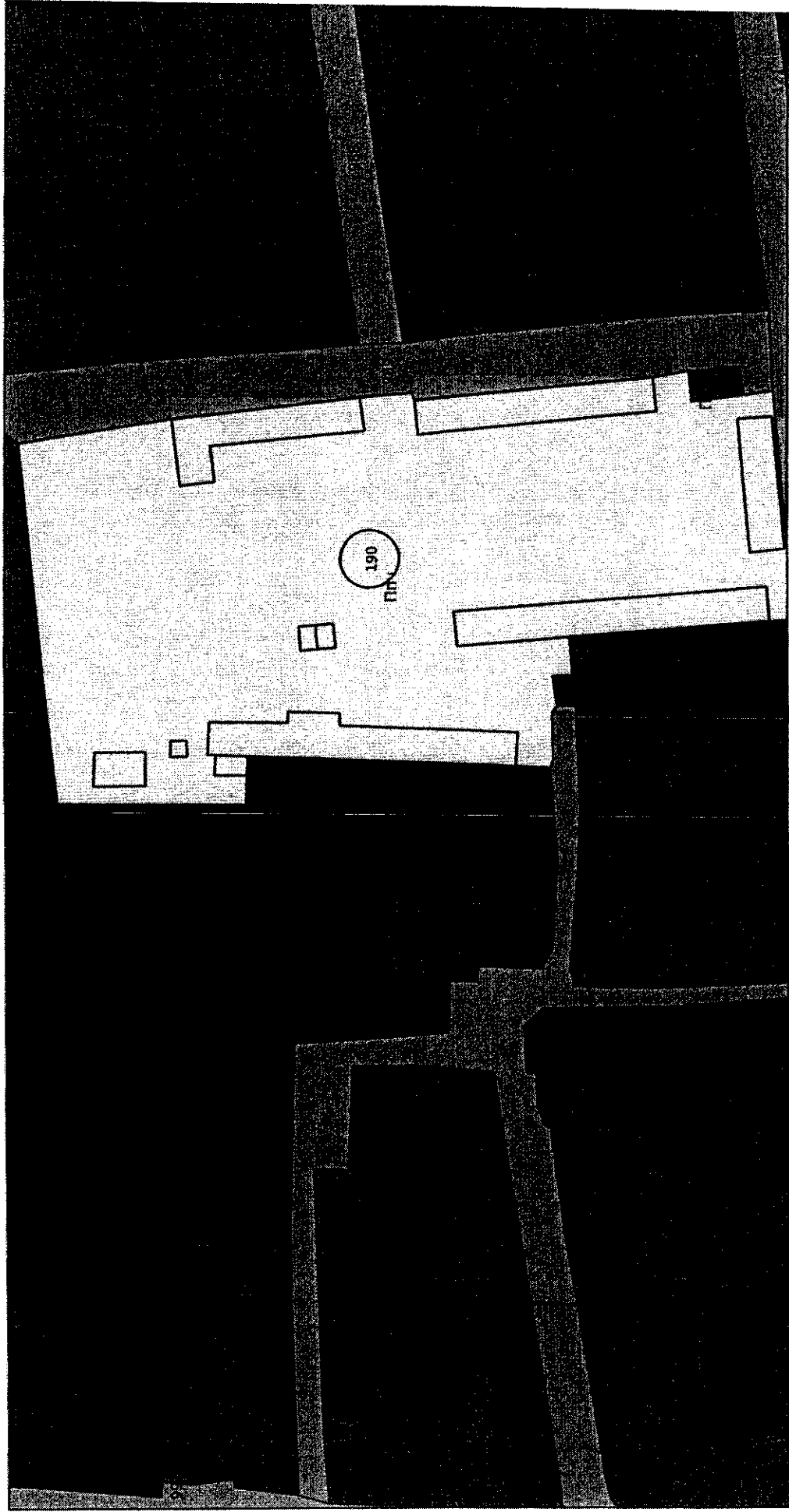
1. Сграда 72624.605.190.1: застроена площ 57 кв. м, брой етажи 1, предназначение: Друг вид производствена, складова, инфраструктурна сграда
2. Сграда 72624.605.190.2: застроена площ 234 кв. м, брой етажи 1, предназначение: Друг вид производствена, складова, инфраструктурна сграда
3. Сграда 72624.605.190.3: застроена площ 362 кв. м, брой етажи 1, предназначение: Друг вид производствена, складова, инфраструктурна сграда
4. Сграда 72624.605.190.4: застроена площ 21 кв. м, брой етажи 1, предназначение: Друг вид производствена, складова, инфраструктурна сграда
5. Сграда 72624.605.190.5: застроена площ 13 кв. м, брой етажи 1, предназначение: Друг вид производствена, складова, инфраструктурна сграда
6. Сграда 72624.605.190.6: застроена площ 14 кв. м, брой етажи 1, предназначение: Друг вид производствена, складова, инфраструктурна сграда
7. Сграда 72624.605.190.7: застроена площ 262 кв. м, брой етажи 1, предназначение: Друг вид производствена, складова, инфраструктурна сграда
8. Сграда 72624.605.190.8: застроена площ 350 кв. м, брой етажи 1, предназначение: Друг вид производствена, складова, инфраструктурна сграда
9. Сграда 72624.605.190.9: застроена площ 152 кв. м, брой етажи 1, предназначение: Друг вид производствена, складова, инфраструктурна сграда
10. Сграда 72624.605.190.10: застроена площ 8 кв. м, брой етажи 1, предназначение: Сграда за битови услуги





ОБЩИНА ГРАД ДОБРИЧ

9300 Добрич, ул. "България" 12, тел. 058 601 203; центр. 600 001 - 004; факс 058 600 166
е-майл: dobrich@dobrich.bg www.dobrich.bg



1:1000

Плч 72624.605.190 - "Плч" - УСТРОЙСТВЕНА ЗОНА ЗА СКЛАДОВИ ДЕЙНОСТИ