

ОБЩИНА ГРАД ДОБРИЧ
ОБЩИНСКИ ЕКСПЕРТЕН СЪВЕТ ПО УСТРОЙСТВО
НА ТЕРИТОРИЯТА

ПРОТОКОЛ
№ 2

Днес **11.03.2021 г.** в изпълнение на Заповеди № 138/23.01.2020г. и № 156/08.02.2021г. на Кмета на Община град Добрич се проведе заседание на ОБЕСУТ при следния

ДНЕВЕН РЕД:

1. Проект за Подробен устройствен план – парцеларен план (ПУП-ПП) за Поземлени имоти (ПИ) 72624.497.78 и ПИ 72624.497.54 за обект: Електрозахранване на зърнобаза – силозно-складово стопанство в ПИ 72624.497.20 – урб. територия, в землището на град Добрич.
 Докл. инж. В. Атанасов
2. Проект за Подробен устройствен план – парцеларен план (ПУП-ПП) за Поземлени имоти (ПИ) 72624.378.17 и ПИ 72624.378.26 до разпределителна кутия РК-3 за обект: Външно електрозахранване на ПИ 72624.378.58–урб. територия в землището на град Добрич.
 Докл. инж. Г. Андреев
3. Проект за Частично изменение на Общ устройствен план на Община (ЧИ на ОУПО) град Добрич за ПИ 72624.497.76 в землището на град Добрич (в зона за „ПСД“).
 Докл. арх. И. Димчев
4. Проект за Частично изменение на Общ устройствен план на Община (ЧИ на ОУПО) град Добрич за ПИ 72624.207.14 в землището на град Добрич (в зона за „ПСД“).
 Докл. арх. Н. Ганева
5. Проект за Подробен устройствен план – план за застрояване (ПУП-ПЗ) за ПИ 72624.904.486 в местност „Гаази баба“, землище на град Добрич (за „Жилищно строителство“).
 Докл. арх. Д. Коева
6. Проект за Подробен устройствен план – план за застрояване (ПУП-ПЗ) за ПИ 72624.906.429 в местност „Гаази баба“, землище на град Добрич (за „Жилищно строителство“).
 Докл. арх. М. Бояджиева
7. Проект за изменение на Подробен устройствен план – план за регулация и застрояване (ПУП-ПРЗ) за УПИ II-336, III-336 и ХХ-328 в кв.920 на ЖК „Рилци“, град Добрич
 Докл. арх. Д. Демирева
8. Проект за Работен устройствен план (РУП) за УПИ I-3468, II-3467 и XI-3469 в кв.565 на ЖК „Русия 2“, град Добрич.
 Докл. арх. Д. Коева
9. Заявление № 70-05-3/08.02.2021 г. за разрешаване изработване на проект за Подробен устройствен план – парцеларен план (ПУП-ПП) за Поземлени имоти (ПИ) 72624.280.675, 72624.280.701, 72624.218.34, 72624.207.34 и 72624.619.410 обект: Електрозахранване на Автосервиз в ПИ 72624.207.39 в землището на град Добрич.
 Докл. арх. Б. Станчева

По точка първа – докладва арх. Б. Станчева

След доклада и разискванията по проекта ОБЕСУТ взе следното

РЕШЕНИЕ :

Приема Подробен устройствен план – парцеларен план (ПУП-ПП) за Поземлени имоти (ПИ) 72624.497.78 и ПИ 72624.497.54 за обект: Електрозахранване на зърнобаза – силозно-складово стопанство в ПИ 72624.497.20 – урбанизирана територия, в землището на град Добрич. Проектът се приема без забележки.

По точка втора – докладва арх. Б. Станчева

След доклада и разискванията по проекта ОБЕСУТ взе следното

РЕШЕНИЕ :

Приема Подробен устройствен план – парцеларен план (ПУП-ПП) за Поземлени имоти (ПИ) 72624.378.17 и ПИ 72624.378.26 до разпределителна кутия РК-3 за обект: Външно електрозахранване на ПИ 72624.378.58 – урбанизирана територия, в землището на град Добрич. Проектът се приема без забележки.

По точка трета – докладва арх. Б. Станчева

След доклада и разискванията по проекта ОБЕСУТ взе следното

РЕШЕНИЕ :

Приема Частично изменение на Общ устройствен план на Община (ОУПО) град Добрич за ПИ 72624.497.76 в землището на град Добрич, за промяна от „ЗЕМЕДЕЛСКА ТЕРИТОРИЯ - ОБРАБОТВАЕМА ЗЕМЯ – НИВА“ в „УСТРОЙСТВЕНА ЗОНА ЗА ПРОИЗВОДСТВЕНО-СКЛАДОВИ ДЕЙНОСТИ - Пп“, с устройствени показатели: Пл. на застр. макс. 60%, Кинт до 1,2, Н до 10.0м. и Пл. на озел. мин. 30%. Проектът се приема без забележки.

По точка четвърта – докладва арх. Б. Станчева

След доклада и разискванията по проекта ОБЕСУТ взе следното

РЕШЕНИЕ :

Приема Частично изменение на Общ устройствен план на Община (ОУПО) град Добрич за ПИ 72624.207.14 в землището на град Добрич, за промяна от „ЗЕМЕДЕЛСКА ТЕРИТОРИЯ - ОБРАБОТВАЕМ ЗЕМЯ – НИВА“ в „УСТРОЙСТВЕНА ЗОНА ЗА ПРОИЗВОДСТВЕНО-СКЛАДОВИ ДЕЙНОСТИ - Пп“, с устройствени показатели: Пл. на застр. макс. 80%, Кинт до 1,2, Н до 15.0м. и Пл. на озел. мин. 20%. Проектът се приема без забележки.

По точка пета – докладва арх. Б. Станчева

След доклада и разискванията по проекта ОБЕСУТ взе следното

РЕШЕНИЕ :

Приема Подробен устройствен план – план за застрояване (ПУП-ПЗ) за ПИ 72624.904.486 в местност „Гаази баба“, землище на град Добрич.

С изработения проект предназначението на имота се променя за „Жилищно строителство“. Предвижда се ново, ниско, свободно застрояване указано с ограничителни линии на 5.0 м. от границата към пътя и на нормативно определените отстояния от вътрешните имотни



ОБЩИНА град ДОБРИЧ

Община град Добрич
 Център за услуги и информация -
 ул. "България" 12 тел 080-003 а.268
 работно време "устройство на територията"
 Работно време: 08.00-17.30 / 23.12.20

ДО
 КМЕТА НА
 ОБЩИНА ГРАД ДОБРИЧ

арх. Б. Ставчев
28.11.2011

21 20011 -> 05017
30 05 11 с 1/3
18.01.21

ЗАЯВЛЕНИЕ за процедуране и одобряване на

- 1. Подробен устройствен план (ПУП) за част от населено място в обхват до един квартал и за поземлени имоти извън границите на населени места и селищни образувания (чл. 129, ал. 2 от ЗУТ) от видовете по чл. 110, ал.1, т.т.1, 2 или 3 от ЗУТ;
- 2. Подробен устройствен план - план за регулация и застрояване (ПУП-ПРЗ) и Подробен устройствен план - парцеларен план (ПУП-ПН) за линейни обекти на техническата инфраструктура извън границите на населените места и селищните образувания по чл. 129, ал. 1 от ЗУТ;
- 3. Работен устройствен план (РУП) за един или група поземлени имоти по чл. 124а, ал.8 от ЗУТ във връзка с чл. 113, ал.2 и/или ал.3 от ЗУТ;
- 4. План-извадка от ПУП по реда на чл. 133 от ЗУТ;
- 5. Изменение на действащ план на основание чл. 134, ал., т. от ЗУТ, във връзка с § 6, ал.1 от Преходните разпоредби на ЗУТ
- 6. Подробен устройствен план - План за застрояване (ПУП-ПЗ) по реда на Наредба №19 от 25.10.2012г. в земеделски земи без промяна на предназначението им

от Баланджиеви 31 ООД

(име, презиме, фамилия / наименование на юридическо лице)

ЕГН (ЕИК ПО БУЛСТАТ):

100005012116

Адрес (седалище за ЮЛ): Севлиево ул. Гоце Мисирков 24

представявано от (за ЮЛ): Драгомир Баланджиев

Телефон за контакти: 0886684162 е-адрес:

2. (име, презиме, фамилия / наименование на юридическо лице)

ЕГН (ЕИК ПО БУЛСТАТ):

[Empty box for EGN]

Адрес (седалище за ЮЛ):

представявано от (за ЮЛ):

Телефон за контакти: е-адрес:

3. (име, презиме, фамилия / наименование на юридическо лице)

ЕГН (ЕИК ПО БУЛСТАТ):

[Empty box for EGN]

Адрес (седалище за ЮЛ):

представявано от (за ЮЛ):

Телефон за контакти: е-адрес:

4. (име, презиме, фамилия / наименование на юридическо лице)

ЕГН (ЕИК ПО БУЛСТАТ):

[Empty box for EGN]

Адрес (седалище за ЮЛ):

УВАЖАЕМИ ГОСПОДИН КЪМЕТ,

Долуподписаният(ните), като собственик(ци) на урегулиран(и) поземлен(и) имот(и)(парцел/и) №№ 72024, 49820, квартал №..... по плана на ж.к..... гр. Добрич, намиращ(и) се на ул.....

Желая(ем) да бъде проведено и на основание чл. 129 от ЗУТ одобрено:

- ПУП-ПРЗ, ПР, ПУР, ПЗ, РУП
 Изменение на ПУП-ПРЗ, ПР, ПУР, ПЗ

ПУП-парцеларен план

За поземлени имоти (парцели) №№..... кв..... по плана на ж.к..... гр. Добрич, съгласно приложения проект.

Прилагам(е):

- 1. Документи за собственост №№.....
2. Проект.....

(с обем и съдържание, съгласно Наредба № 8)

- 3. Мотивирано предписание №.....
4. Данни за заинтересованите съседи по чл. 131 от ЗУТ;
5. Писмено съгласие на собствениците на съседните урегулирани поземлени имоти в които се иска свързано ниско застрояване, съгласно чл. 21, ал.4 от ЗУТ;
6. Предварителен договор за прехвърляне на собственост с нотариално заверени подписи в случаите по чл. 17, ал.2, т.2 или т.3 от ЗУТ;
7. Съгласувателни писма от заинтересованите централни и териториални администрации, специализираните контролни органи и експлоатационни дружества в случаите, когато са изисквани с мотивираното предписание.

Платена сума 200 лв. с фактура/ квитанция №..... г. (такса/ цена) (дата)

Заявявам желанието си издаденият индивидуален административен акт да бъде получен:

- Лично от звеното за административно обслужване;
 По електронна поща.....;
 Чрез лицензиран пощенски оператор на адрес:....., като

декларирам, че пощенските разходи са за моя сметка, платими при получаването му за вътрешни пощенски пратки. Индивидуалният административен акт да бъде изпратен:

- o Като вътрешна/ международна препоръчана пощенска пратка;
o Като вътрешна куриерска пратка с.....

Заявявам желанието си таксата/ цената за извършване на административната услуга да заплатя по банков път на сметка на Община град Добрич, както следва:

IBAN: BG 06 SOMB 9130 84 10000644 Код за вид плащане: 44 80 01 "Общинска банка" АД, клон Добрич ул. "Независимост" №14 BIC: SOMBBGSI

С уважение,

- 1..... (подпис)
2..... (подпис)
3..... (подпис)
4.....





РЕПУБЛИКА БЪЛГАРИЯ
Министерство на околната среда и водите

Регионална инспекция по околната среда и водите – Варна

Изх. № 26-00-501/A19/

Вх. № 26-00-501/A18/08.12.2020 г.

гр. Варна, 21.12.2020 г.

ДО
Г-Н ДРАГОМИР БАЛДЖИЕВ
УПРАВИТЕЛ НА „БАЛДЖИЕВИ-91“ ООД
УЛ. „ЗЕЛЕНИКОВЕЦ“ №9
ГР. СЕВЛИЕВО

ОТНОСНО: Проект на ПУП-ПП за “Кабелно трасе средно напрежение от стълб №33 на ВЕЛ 20KV „Керамзит“ до новоизграден трафопост БКТП 20/0.4 KV за захранване на зърнобаза-сiloзно складово стопанство в ПИ № 72624.497.20

УВАЖАЕМИ ГОСПОДИН БАЛДЖИЕВ,

Във връзка с представената от Вас информация и документация за проект на ПУП-ПП, които могат да бъдат приети като уведомление по приложение № 1 към чл. 10, ал. 1 от Наредбата за условията и реда за извършване на оценка за съвместимостта на плановете, програми, проекти и инвестиционни предложения с предмета и целите на опазване на защитените зони (Наредбата за ОС, ДВ бр.73/2007 г., изм. и доп.), на основание чл. 6а, т. 2 от същата Наредба, Ви уведомяваме следното:

Проекта на ПУП-ПП попада в обхвата на чл. 2, ал. 2 от Наредбата за ОС.

С проекта на ПУП-ПП се предвижда изграждане на кабелно трасе средно напрежение от стълб № 33 на ВЕЛ 20KV „Керамзит“ до новоизграден трафопост БКТП 20/0.4 KV за захранване на зърнобаза-сiloзно складово стопанство в ПИ № 72624.497.20, гр. Добрич, с възложител: „Балджиеви-91“ ООД.

ИП има връзка с писмо/становище с изх.№ 26-00-501/A11/25.10.2020г. на директора на РИОСВ-Варна, за изграждане на зърнобаза, състояща се от сiloзно складово стопанство /6 бр. стоманени сiloзни клетки/ и плоски складове за семена, торове, ПРЗ, изграждане на трафопост и колонка за дизелово гориво /собствени нужди/ - поетапно строителство, в ПИ № 72624.497.20, гр. Добрич, общ. Добрич, с възложител: “Балджиеви-91“ ООД.

Територията, предмет на ПУП-ПП, не попада в границите на защитени територии определени съгласно Закона за защитените територии, както и в границите на защитени зони, определени съгласно Закона за биологичното разнообразие.

Предвид гореизложените обстоятелства, при прилагането на ПУП-ПП не се предполагат значителни въздействия върху околната среда, поради което не е необходимо извършване на екологична оценка, както и оценка въздействието върху околната среда по реда на глава шеста от Закона за опазване на околната среда.

Отчитайки местоположението и характера на предвидения ПУП-ПП, при реализацията му няма вероятност от отрицателно въздействие върху защитена зона от



9000, гр. Варна, ул. “Ян Палах” №4

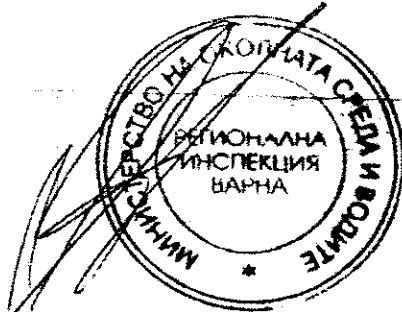
Тел: (+35952)678-887, Факс: (+35952) 634593, e-mail: riosv-vn@mbx.contact.bg, www.riosv-varna.org

мрежата „Натура 2000“, включително и върху най-близко разположената защитена зона за опазване на природните местообитания и на дивата флора и фауна BG0000107 „Суха река“.

В тази връзка и на основание чл. 2, ал. 2 от Наредбата за ОС Ви уведомяваме, че преценката на компетентния орган за така заявения ПУП-ПП е, че не е необходимо провеждане на процедура по реда на Глава втора от Наредбата за ОС.

Настоящото се отнася само за заявения проект за ПУП-ПП и не отменя необходимостта от получаване на съгласувания, разрешителни и други, предвидени в други закони и подзаконовни нормативни актове.

При всички случаи на промяна в заявения проект за ПУП-ПП или на някои от обстоятелствата, при които е изготвено настоящото писмо, възложителят е длъжен да уведоми незабавно РИОСВ-Варна за промените.



С уважение,

инж. ХРИСТИНА ГЕНОВА
Директор на РИОСВ

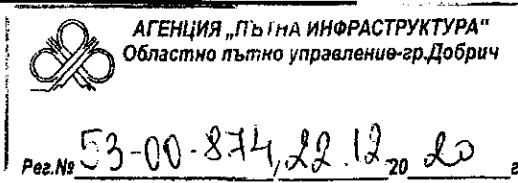


**АГЕНЦИЯ „ПЪТНА ИНФРАСТРУКТУРА“
ОБЛАСТНО ПЪТНО УПРАВЛЕНИЕ – ДОБРИЧ**

ДО

„Балджиеви 91“ ООД
гр.СЕВЛИЕВО, ул. Гочо Москов № 2 вх.А ап.1

Електроразпределение Север АД
гр.Варна, бул. „Владислав Варненчик“, №258, Варна Тауърс, кула Г



СТ А Н О В И Щ Е

Относно: обект: „Електрозахранване на зърнобаза – силозно складово стопанство в ПИ 72624.497.20 гр.Добрич, БКТП 20/0,4 kV 1000 kVA с ТМ 800 kVA и кабелна линия 20kV от ВЕЛ 20kV КЕРАМЗИТ“.

След разглеждане на представените документи:

1. Искане с рег.№ 53-00-866/17.12.2020 г.;
2. Протокол за оглед на място от 19.08.2020 г.;
3. Декларация за съгласие от субекта на данните;
4. Декларация;
5. Копие от платежно нареждане от 18.12.2020г. за платена такса по Тарифа за таксите, които се събират от АПИ, чл.19, ал.1, т.4 и чл.20, ал.1, т.1;
6. Технически проект /ТП/ част „Пътна“ – 4 бр. папки, съдържащ:
 - 6.1.Обяснителна записка;
 - 6.2.Копие от удостоверение за пълна проектантска правоспособност рег.№ 12101;
 - 6.3.Копие от застраховка „Професионална отговорност в проектирането и строителството“ по чл.171 от ЗУТ - № 1316200380000341/15.07.2020 г.;
 - 6.4.Координатен регистър на точките;
 - 6.5. Ситуация и надлъжен профил;
 - 6.6. Ситуация на кабелното трасе;
 - 6.7. Подробни напречни профили.

Констатирах:

Целта на проекта е захранване на зърнобаза – силозно складово стопанство в ПИ 72624.497.20 гр.Добрич. Обхвата на проекта е в рамките на Републикански път II-97 от км 16+950 до км 17+600. Трасето на ново проектираната кабелна линия започва от ВЕЛ „Керамзит“, преминава през ПИ 72624.497.54-държавна собственост и достига до БКТП в ПИ 72624.497.20-частна собственост. Предвижда се кабелното трасе да се разположи извън обхвата на републикански път II-97 в ляво от него.

Трасето е разделено на участъци с различна дълбочина на изкопната траншея и дълбочина на полагане на кабелната линия.


Давам следното становище:

1. Изпълнени са изискванията на комисията съставила протокола за оглед на място от 19.08.2020 г.

2. Участъкът от пътя не е предвиден за реконструкция или основен ремонт и към момента не текат никакви гаранции по отношение на приключили ремонти.

Становището е издадено на основание на Протокол № 20 от 21.12.2020 г. на ТС при ОПУ – Добрич назначен със Заповед №66-Дб-533/05.10.2020г.

**Директор ОПУ Добрич
Георги Стратиев**





**АГЕНЦИЯ „ПЪТНА ИНФРАСТРУКТУРА”
ОБЛАСТНО ПЪТНО УПРАВЛЕНИЕ – ДОБРИЧ**

РАЗРЕШЕНИЕ

за специално ползване на пътищата чрез изграждане на нови и ремонт на съществуващи подземни и надземни линейни или отделно стоящи съоръжения в обхвата на пътя и в обслужващата зона

№ 41 от 22.12.2020 г.

На основание чл. 18, ал. 1, във връзка с чл. 26, ал. 3 от Закона за пътищата и чл. 18 и чл. 19 от Наредбата за специално ползване на пътищата и следните документи:

1. Искане № 53-00-866/17.12.2020 г. от Заинтересуваното лице „Балджиеви 91“ ООД с адрес гр.СЕВЛИЕВО, ул. Гочо Москов № 2 вх.А ап.1 и Електроразпределение Север АД с адрес гр.Варна, бул. „Владислав Варненчик“, №258, Варна Тауърс, кула Г за издаване на разрешението.
2. Становище от ОПУ-Добрич № 53-00-874 / 22.12.2020 г.
3. Копие от документ за платена такса по Тарифа за таксите, събирани от АПИ.
4. Декларация от инвеститора по образец на АПИ.
5. Удостоверение по чл.87 ал.11 на ДОПК.
6. Технически проект – 4 екз.

РАЗРЕШАВАМ

На „Електроразпределение Север“ АД, ЕИК 104518621 с адрес: гр.Варна, бул. „Владислав Варненчик“, №258, Варна Тауърс, кула Г, представявано от Управляващи Атанас Андреев Колев, Румен Георгиев Лалев и Илиана Георгиева Георгиева – Заедно от всеки двама от Членовете на Управителния съвет/, да извърши в обхвата на път №II-97, от км 16+950 до км 17+600, ляво изграждане на електрозахранване на зърнобаза при следните условия:

1. Заинтересуваното лице „Електроразпределение Север“ АД гр.Варна да изгради за своя сметка електрозахранване на зърнобаза в съответствие със съгласувания проект „Електрозахранване на зърнобаза – силозно складово стопанство в ПИ 72624.497.20 гр.Добрич, БКТП 20/0,4 kV 1000 kVA с ТМ 800 kVA и кабелна линия 20kV от ВЕЛ 20kV КЕРАМЗИТ засягащ път №II-97 от км 16+950 до км 17+600, ляво.
2. При реконструкция на пътя, ако се налага изместване на провода, то е за сметка на заинтересуваното лице „Електроразпределение Север“ АД гр.Варна, за което има писмена декларация №18709 от 18.12.2020г. Изместването да се осъществи в срок най-късно до един месец след уведомяването им от АПИ, в противен случай АПИ не носи отговорност за провода.
3. Заинтересуваното лице „Електроразпределение Север“ АД гр.Варна да отстрани за своя сметка всички причинени повреди и нанесени щети по пътя в срок до 1 месец след изграждане на обекта в съответствие с чл. 57, ал. 1 от Закона за пътищата.
4. При отказ на Заинтересуваното лице „Електроразпределение Север“ АД гр.Варна да отстрани повредите в определения от администрацията срок, те се отстраняват за негова сметка по реда на чл. 57, ал. 2 от Закона за пътищата.
5. В случай, че при работата се ползват части от пътното платно, но не се налага спиране или отклоняване на движението, заинтересуваното лице е длъжно да постави необходимата сигнализация съгласно Наредба №3/2010г. за временната организация и безопасността на движението при извършване на строителни и монтажни работи по пътищата и улиците.

6. За да бъде издадено съответното разрешение за специално ползване на пътя при временно ползване на части от пътното платно и на земи в обхвата на пътя, най-малко 7 дни преди започване на работата, заинтересуваното лице „Електроразпределение Север“ АД гр. Варна да отправи към АПИ искане за издаване на такова разрешение и да приложи: проект /схема/ за временна организация на движението; копие от разрешението за строеж; копие от документ за платена такса за издаване на това разрешение.

7. Заинтересуваното лице „Електроразпределение Север“ АД гр. Варна е длъжно да уведоми Областно пътно управление /ОПУ/ Добрич за започване на строителните работи, за да може то да упражни контролните си функции.

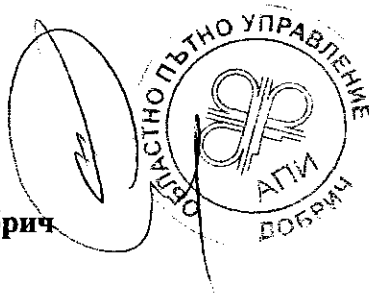
8. В едномесечен срок след завършване на строителството заинтересуваното лице „Електроразпределение Север“ АД гр. Варна е длъжно да представи в ОПУ Добрич екзекутивни чертежи, привързани километрично и нивелетно със съществуващата пътна мрежа. ОПУ Добрич не носи отговорност за евентуално нанесени щети при строителство и ремонт по пътя, в следствие неточности в тези чертежи, и не обозначава на провада по неговото трасе.

9. При необходимост, ако се засягат други провади да съгласува с инстанциите, които ги притежават

10. Забраняват се всякакви строителни работи в обхвата на пътя в зимния период – от 01 ноември до 31 март.

ГЕОРГИ СТРАТИЕВ

Директор на ОПУ Добрич



ОБЩИНСКИ СЪВЕТ ГРАД ДОБРИЧ

Препис - извлечение!
ОСЗ 14/27 октомври 2020 година

ПРОТОКОЛ

№ 14

от заседание на Общински съвет град Добрич,
проведено на 27 октомври 2020 година

ПО СЕДМА ТОЧКА ОТ ДНЕВНИЯ РЕД

Разрешаване изработване на проект на Подробен устройствен план – Парцеларен план (ПУП-ПП) за Поземлени имоти (ПИ) 72624.497.78 и ПИ 72624.497.54 за обект: Електрозахранване на зърнобаза – силозно складово стопанство в ПИ 72624.497.20 – урбанизирана територия в землището на град Добрич.

След обсъжданията, Общински съвет град Добрич прие следното

РЕШЕНИЕ 14 – 7:

I. Общински съвет град Добрич на основание чл. 21, ал. 1, т. 11 от ЗМСМА и чл. 124а, ал. 1 от ЗУТ, във връзка с чл. 131, ал. 1 от ЗУТ:

Одобрява техническо задание с приложения предварителен проект на трасето.

Дава съгласие за провеждане на Електрозахранване на зърнобаза – силозно складово стопанство в ПИ72624.497.20.

Разрешава изработване на проект на Подробен устройствен план – Парцеларен план (ПУП-ПП) за Поземлени имоти (ПИ) 72624.497.78 и ПИ 72624.497.54 за обект: Електрозахранване на зърнобаза – силозно складово стопанство в ПИ 72624.497.20 – урбанизирана територия в землището на град Добрич


Да се представят становища от РИОСВ – Варна, Агенция „Пътна инфраструктура“ и Областно пътно управление – Добрич, при внасянето на проект за ПУП-ПП за процедиране и одобряване.

Проектът да се представи в един оригинал на хартиен носител и в цифров вид върху технически носител и копие на хартиен носител и в цифров вид върху технически носител, съгласно чл. 65, ал. 6, т. 4 от Наредба №8 за обема и съдържанието на устройствените планове и на PDF формат.

II. Възлага на Кмета на Община град Добрич да извърши последващите, съгласно Закона действия.

ГЛАСУВАЛИ:

„ЗА“ - 38; „ПРОТИВ“ - 0; „ВЪЗДЪРЖАЛ СЕ“ - 0.



**ПРЕДСЕДАТЕЛ НА
ОБЩИНСКИ СЪВЕТ:** (п)

(Мая Димитрова)

ПРОТОКОЛЧИК: (п)
(Виолета Йончева)

Вярно с оригинала!
Снял преписа:

(Йоанна Койчева)

ПЛАН - ПАРЦЕЛЕН ПОКАЗ ЗА ПОДВЕРЖА КАБЕЛНА ЛИНИЈА СРЕДНО НАПРЕЖЕНИЕ ЗА ЕЛЕКТРОЗАРЯВАНЕ НА
ЗЕМНОСТА - СЛОЖНО СЛОЖНО СЛОЖНОСТВО В ПЛ. 7283.497.20 В ЗЕМНОСТА НА ГР. ДУБРЕНА, ОБШ. ДУБРЕНА
ОТ ВЕЛ. 20 КВ. "КЕРМАЗИТ"
М 1:1000

