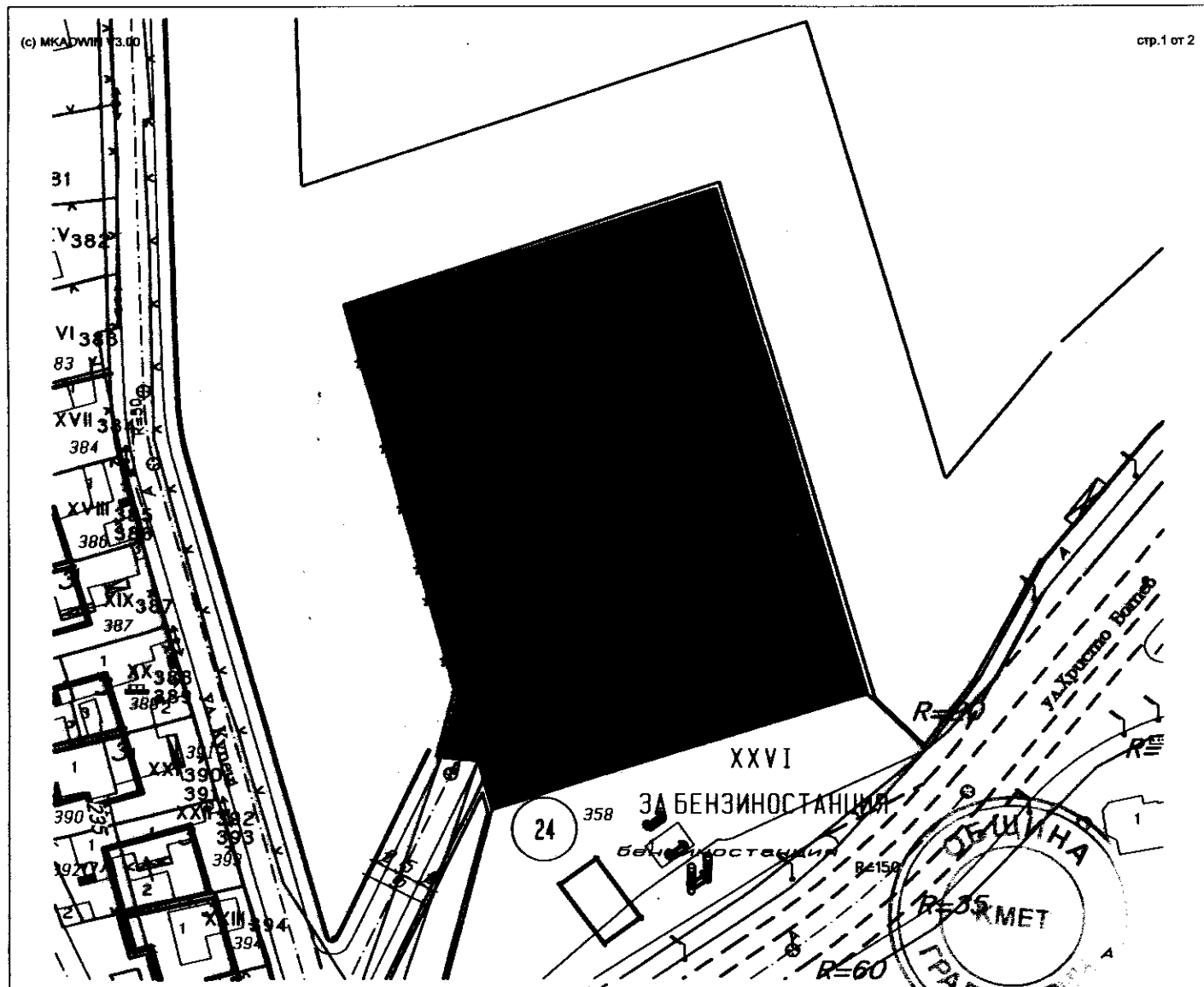


СКИЦА  
№ С-1112/17.09.2021 г.  
М 1:1000

На УПИ XXV в квартал №24 по Кадастрален и ПРЗ на ЖК "Балик-Йовково" - Север на град Добрич, ЕКНМ 72624, Община град Добрич, одобрен със Заповед №РД-02-14-1544/16.08.1999 г. на МРРБ, Заповед №387/02.05.2000 г.; ПУП-ПРЗ, одобрен със Заповед №790/27.08.2003 г. на Кмета на Община гр. Добрич КК, одобрена със Заповед №РД-18-15/12.05.2005 г. и актуална към 30.03.2016 г.

Имотът е записан на:  
Документ за собственост:

Скицата се издава служебно по Заявление с входящ №С - 1112/17.09.2021 г. и ще послужи за издаване на виза за проектиране.



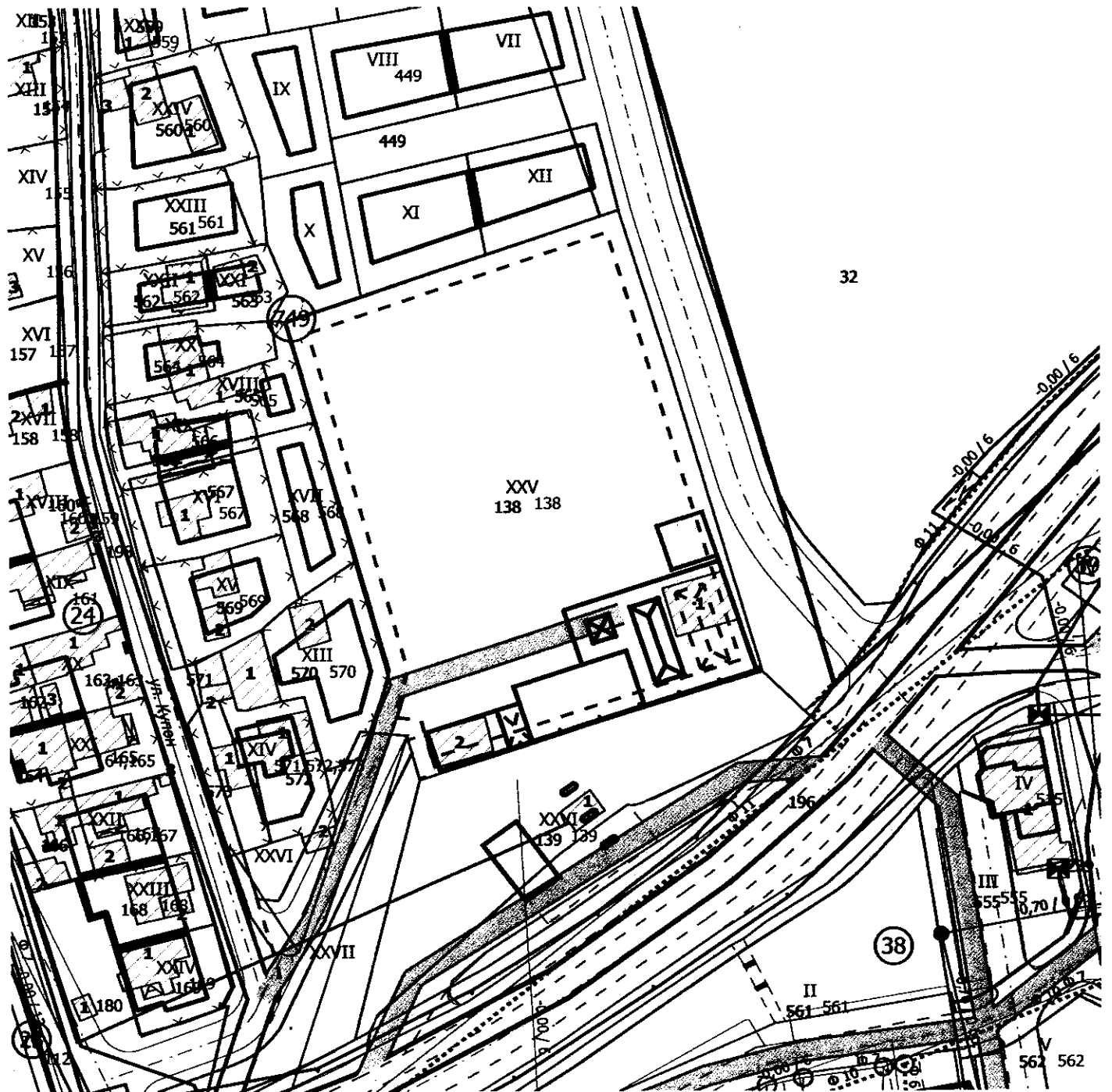
*На основание чл. 56  
Преглеждан организиране на охранен  
паркинг.  
Да се преглежави дхена.*

Изработил: ..... / Ж.Панайотова /  
17.09.2021 г.

Съгласувал: ..... / инж. А.Атанасова /  
17.09.2021 г.

ОБЩИНА град ДОБРИЧ	
Гл. архитект	инж. Б.Станчева
гр. Добрич	17.09.21

ПРИЛОЖЕНИЕ КЪМ СКИЦА №С - 1112/



РЕПУБЛИКА БЪЛГАРИЯ

МИНИСТЕРСТВО НА РЕГИОНАЛНОТО РАЗВИТИЕ И БЛАГОУСТРОЙСТВОТО  
ОБЩИНА Добрич  
Булстат 00085293  
ОБЛАСТ Добрич

УТВЪРЖДАВАМ: *[Signature]*  
(подпис и печат)

КМЕТ: Детелина Николова  
(име, презиме, фамилия)

Вписване по ЗС/ПВ

Вписан под № 61 том XXXVI  
Вх. регистър № 18542 от 09.12.2005 год.  
НОТАРИАЛНО ДЕЛО № 10220  
СЪДИЯ ПО ВПИСВАНИЯТА: *[Signature]*  
СЪДИЯ ПО ВПИСВАНИЯТА: .....

АКТ № 3001

ЗА ОБЩИНСКА ПУБЛИЧНА СОБСТВЕНОСТ



Регистър :

Картотека :

Досие (РЗ) : 461

1. Дата на съставяне	30.11.2005 г
2. Правно основание	Чл.60, ал.1 от ЗОС Решение 31-3.1/05.07.2005 г. на Общински съвет град Добрич
3. Вид и описание на имота	Дворно място с площ 5058.00 кв.м /пет хиляди петдесет и осем квадратни метра/, представляващо урегулиран поземлен имот 72624.618.138 /седем две шест две четири точка шест едно осем точка едно три осем/ по кадастралната карта на гр.Добрич, одобрена със заповед № РД-18-15/12.05.2005 г. на АК
4. Местонахождение на имота	гр. Добрич, жк Балик, ул. Христо Ботев, поземлен имот 72624.618.138, Зона III
5. Граница на имота	Поземлени имоти с идентификатори: 613.449; 207.32; 618.139; 618.198; 613.570; 613.568; 613.565
6. Данъчна оценка на имота към момента на утвърждаване на акта	35406.00 лв /тридесет и пет хиляди четиристотин и шест лева/
7. Бивш собственик на имота	Общината
8. Съсобственици - име, адрес	Няма

*[Signatures]*

9. Номер и дата на съставени по-рано актове


АОС № 1299/08.08.2000 г./вписан под № 88,  
т.ХХII,вх.р.10647/23.06.2005 г./

10. ПРЕДОСТАВЕНИ ПРАВА ЗА УПРАВЛЕНИЕ:

11. Учредени или възникнали ограничени вещни права върху имота

12. Актосъставител (ТРИТЕ ИМЕНА И ДЛЪЖНОСТ):

Яна Проданова - главен специалист – “ОС”



/Подпис/

13. ЗАБЕЛЕЖКИ: