


РЕПУБЛИКА БЪЛГАРИЯ

МИНИСТЕРСТВО НА РЕГИОНАЛНОТО РАЗВИТИЕ И БЛАГОУСТРОЙСТВОТО  
ОБЩИНА Добрич ОБЛАСТ Добрич  
Булстат 000852932Ю

УТВЪРЖДАВАМ:



(подпис и печат)

КМЕТ: Детелина Николова  
(име, презиме, фамилия)


Вписване по ЗС/НЗ

Вх. рег. № 9558 /20.08.2009г.  
Акт № 39 том XXI дело № 72  
Партида книга: том стр.  
Участна парцел 65057

Съдия по вписванията: *[Signature]*

АКТ № 4384

ЗА ОБЩИНСКА ПУБЛИЧНА СОБСТВЕНОСТ



Регистър :

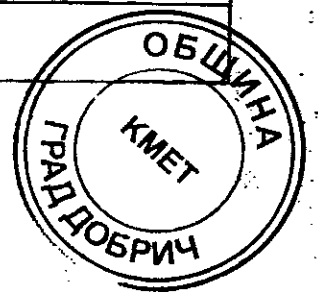
Картотека :

Досие (РЗ) :296

1. Дата на съставяне	24.07.2009 г
2. Правно основание	Чл.2, ал.1, т.1 от ЗОС. Решение № 750/29.07.2004 г. на Върховен касационен съд по гр. д. № 163/2003 г.
3. Вид и описание на имота	Масивна едноетажна сграда - Хали със застроена площ 358.00 /триста петдесет и осем/ квадратни метра, с предназначение - Сграда за търговия и избени помещения с обща площ 358.00 /триста петдесет и осем/ квадратни метра с идентификатор на сградата 72624.614.2387.8 / седем, две, шест, две, четири, точка, шест, едно, четири, точка, две, три, осем, седем, точка, осем/, разположена в поземлен имот с идентификатор 72624.614.2387 по кадастралната карта и кадастралните регистри на град Добрич, одобрени със Заповед РД-18-15/12.05.2005 г. на Изпълнителния директор на АГКК.
4. Местонахождение на имота	гр. Добрич, ул. Отец Паисий, Общински пазар, сграда с идентификатор 72624.614.2387.8, кв. 510, Урбанизирана територия, парцел II, Зона I
5. Граница на имота	Поземлени имоти с идентификатори: 72624.614.2387.7; 72624.614.9505
6. Данъчна оценка на имота към момента на утвърждаване на акта	155554.90 лв / Сто петдесет и пет хиляди петстотин петдесет и четири хиляди и 90 ст./
7. Бивш собственик на имота	Държавата
8. Съсобственици - име, адрес	няма

*[Signatures]*

*[Signature]*  
Велка Илиева



9. Номер и дата на съставени по-рано актове

АОС № 2601/01.09.2004 г, вписан под № 127, т. XXII, вх. р. 10297/07.09.2004 г, нот. д. 4924

10. Предоставени права за управление:

11. Учредни или възникнали ограничени вещни права върху имота

12. Акто съставител (трите имена и длъжност):

Яна Проданова - главен специалист - "ОС"



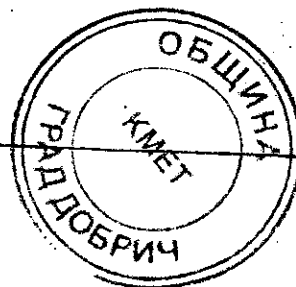
/Подпис/

13. Забележки:

ВЕРНО С ОРИГИНАЛА

Велга Илиева

www.g.подпис



# РЕПУБЛИКА БЪЛГАРИЯ

МИНИСТЕРСТВО НА РЕГИОНАЛНОТО РАЗВИТИЕ И ПЛАНОУСТРОЙСТВОТО

ОБЩИНСКА АДМИНИСТРАЦИЯ ДОБРИЧ

ОДОБРЯВАМ:

КМЕТ: Детелина  
Николова

127  
102/24  
07.09.2004  
1234


Регистър:  
Картотека: 296  
Досие (РЗ):

## АКТ № 2601

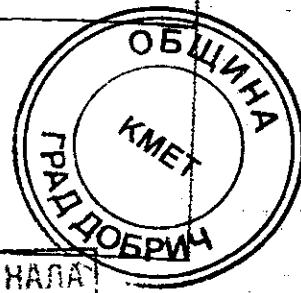
ЗА ОБЩИНСКА СОБСТВЕНОСТ

**Публична**  
(публична, частна)

на недвижим имот, находящ се в гр. Добрич,  
ул. Отец Паисий



1. Дата на съставяне	01.09.2004 г.г.
2. Правно основание	Чл. 2, ал.1, т.9 ОТ ЗАКОНА ЗА ОБЩИНСКАТА СОБСТВЕНОСТ § 7, ал.1, т.5 от ЗМСМА и чл.59 от ЗОС
3. Вид и описание на имота	Дворно място представляващо урегулиран поземлен имот II за пазар в кв.510 по плана на ЖК "Русия 1" с площ 4268.00 кв.м Масивна едноетажна сграда за административни нужди със ЗП 170.00 кв.м, построена 1970 г. Масивна едноетажна сграда със ЗП 71.78 кв.м, стлюб. конструкция тип "Сандвич-панел", построена 1970 г.
4. Бивш собственик на имота	Общината
5. Съсобственици - име, адрес	Няма
6. № и дата на съставени по-рано актове	8532/20.05.94 г.                      1014/25.04.00 г.
7. Местонахождение на имота	гр. Добрич ул. Отец Паисий поземлен имот (парцел) II кв. 510
8. Граница на имота	Изток : пл. Македония Запад : ул. Отец Паисий Север : УПИ № I за подлез и търговия Юг : ул. Княз Дондуков



**ВАРНО С ОРИГИНАЛА**  
Валка Илиева  
КМЕТ, ДОБРИЧ

9. Предоставени права върху имота:

(Акт за предоставяне, право, срок, приобретатели)

10. Разпореждания с имота (с част от имота):

(Акт за разпореждане, описание, приобретатели)


11. Имотът е включен в капитала на търговско дружество:

12. Актосъставител (трите имена и длъжност):  
Яна Проданова - главен специалист – "ОС"

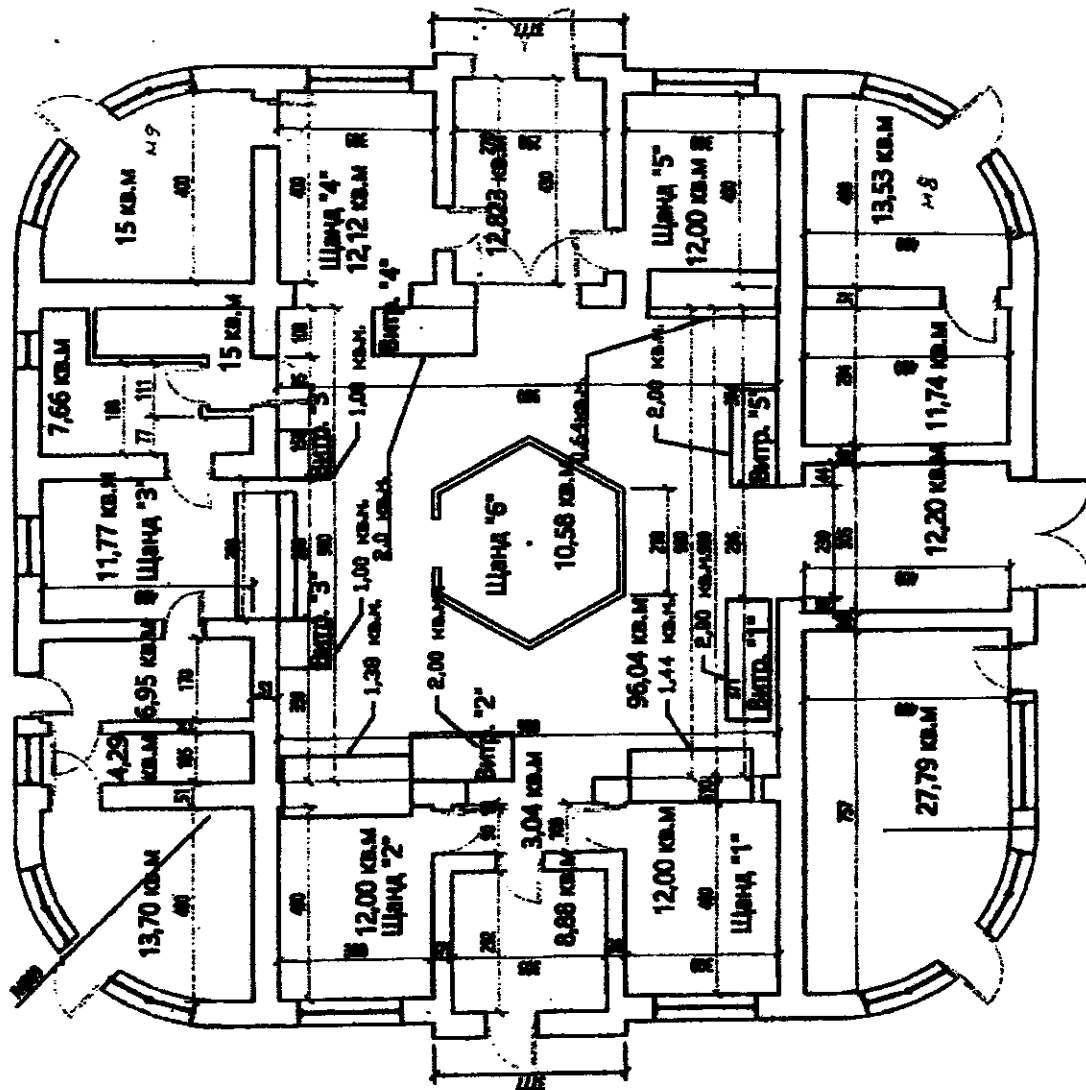
Подпис/



13. ЗАБЕЛЕЖКИ:



Верна Илчева - Вефз



ТУМАН ХАРИМ-ЛУКИ-Заселение  
и Проект СКЕМА Подземно објектот  
М-1:100

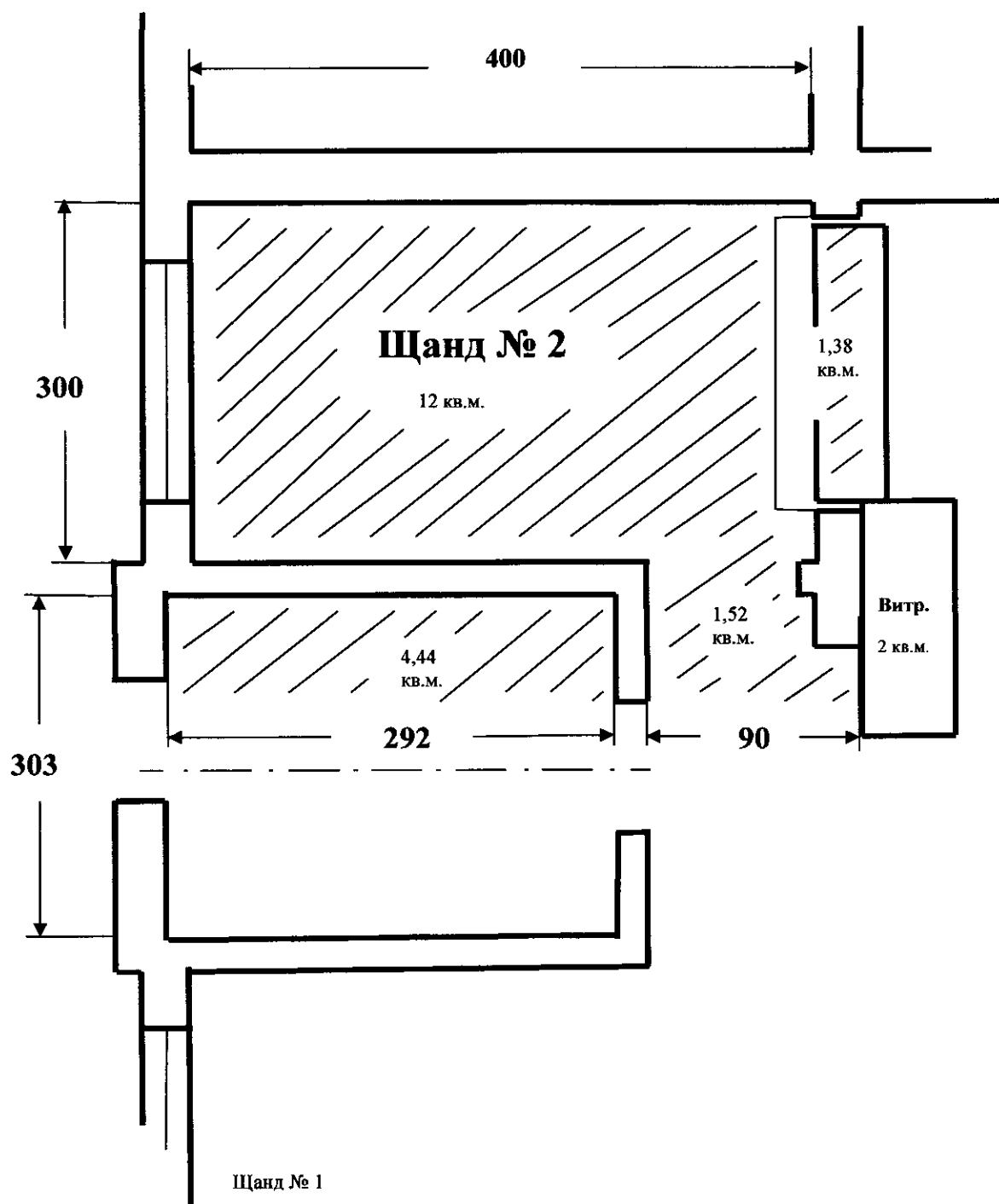
Сурдари: \_\_\_\_\_  
 (П. ер. Б. Заруков)  
 чертеж: \_\_\_\_\_  
 (ерас П. Милослав)

ОБЈЕКТА ИМА  
 П. ер. Б. Заруков  
 (П. ер. Б. Заруков)

# ОП „ПАРКИНГИ И ПАЗАРИ“ град ДОБРИЧ

ОБЕКТ: Щанд № 2 - сграда Хали - Централен кооперативен пазар

Обща площ: 21,34 кв.м.  
в това число витрина 2 кв.м.

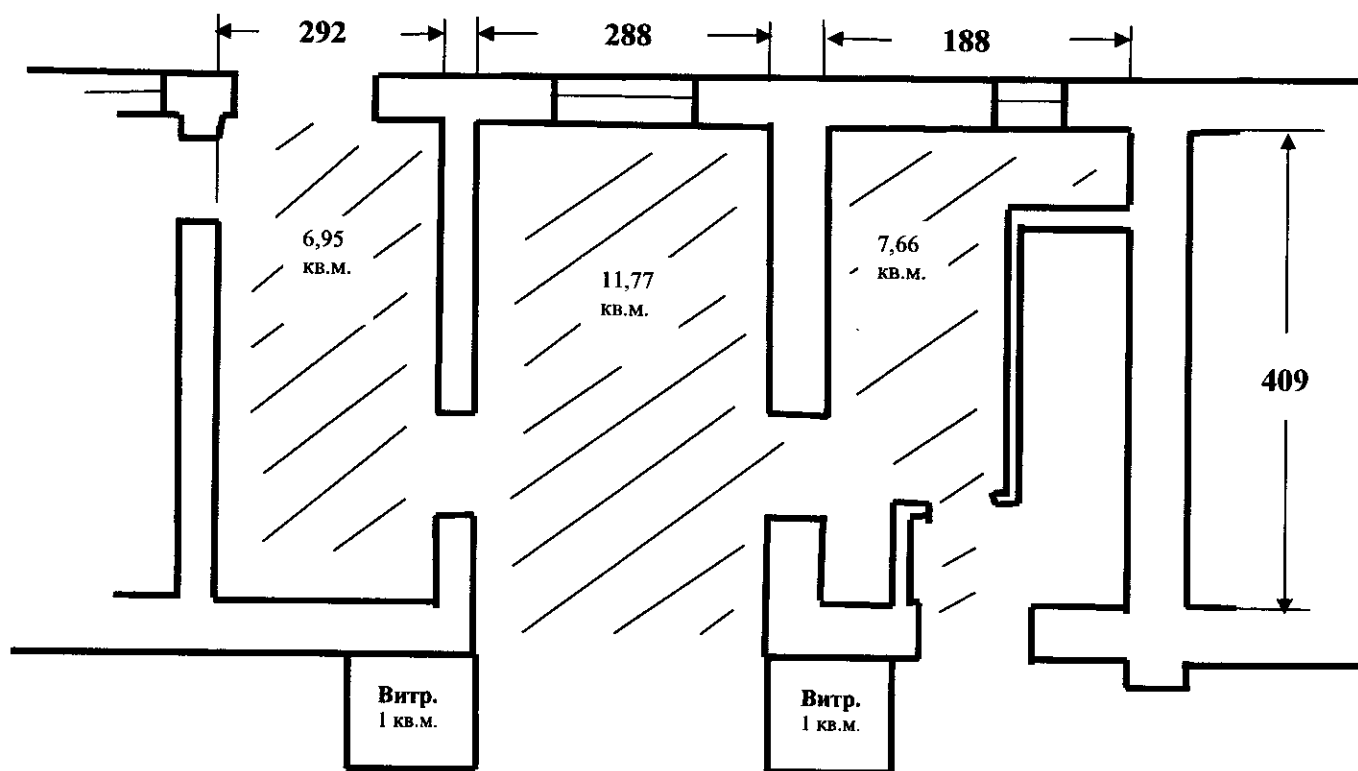


# ОП „ПАРКИНГИ И ПАЗАРИ“ град ДОБРИЧ

ОБЕКТ: Щанд № 3 - сграда Хали - Централен кооперативен пазар

обща площ: 28,38 кв.м.  
в това число 2 бр. витрини  
2 x 1 кв.м.

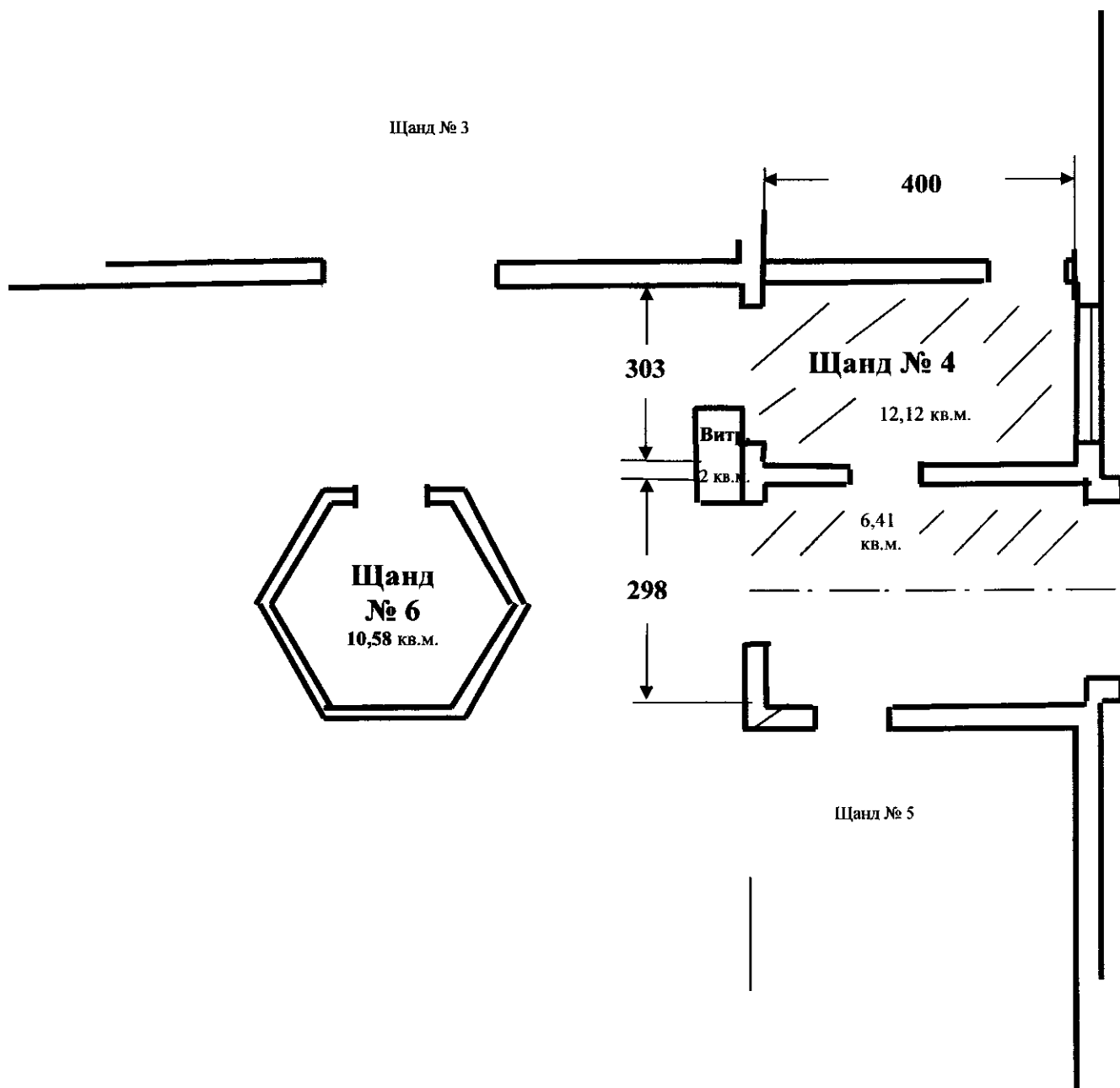
## Щанд № 3



# ОП „ПАРКИНГИ И ПАЗАРИ“ град ДОБРИЧ

ОБЕКТ: Щанд № 4/6 - сграда Хали - Централен кооперативен пазар

Обща площ: 31,11 кв.м.  
в това число витрина 2 кв.м.

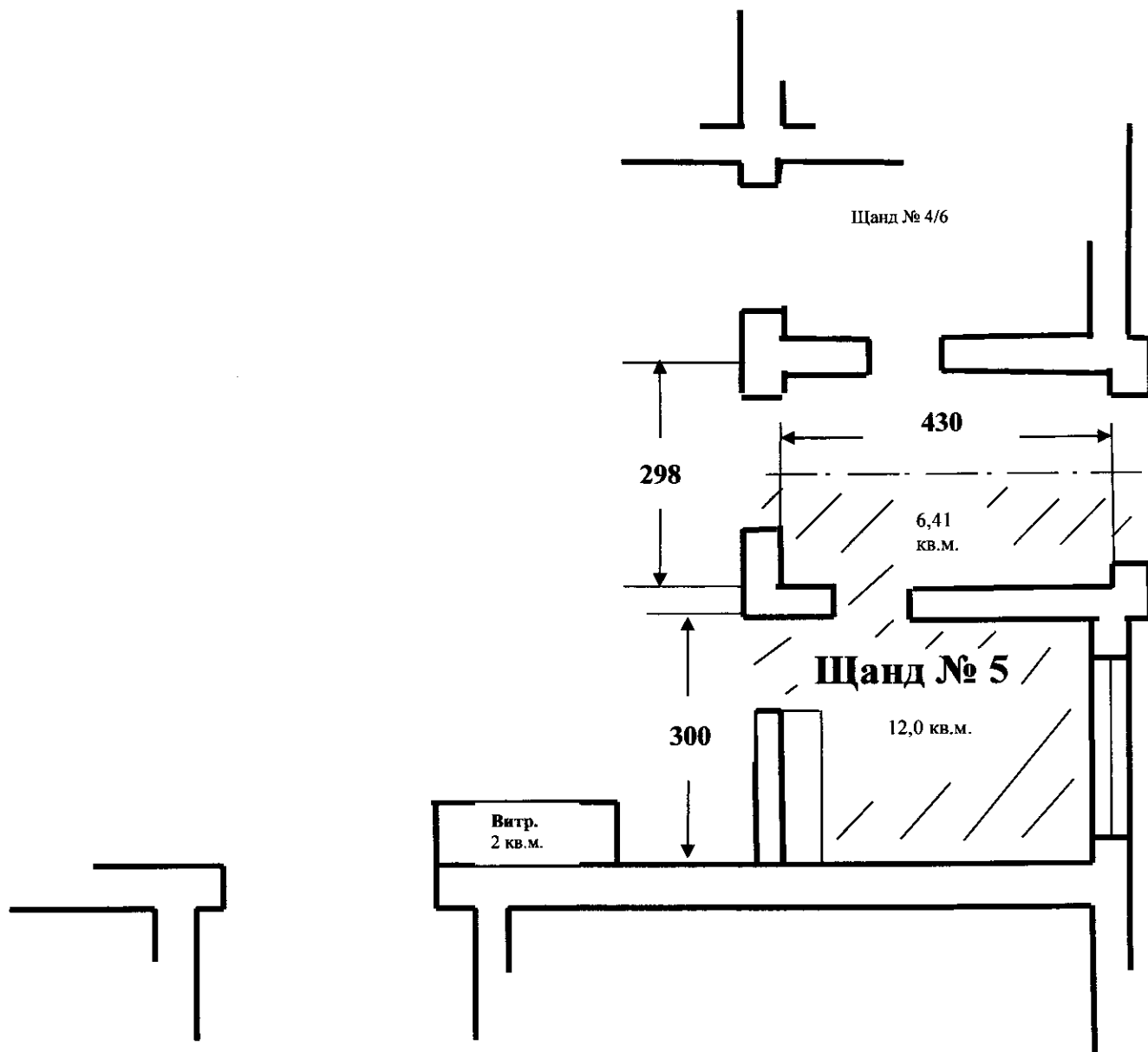




# ОП „ПАРКИНГИ И ПАЗАРИ“ град ДОБРИЧ

ОБЕКТ: Щанд № 5 - сграда Хали - Централен кооперативен пазар

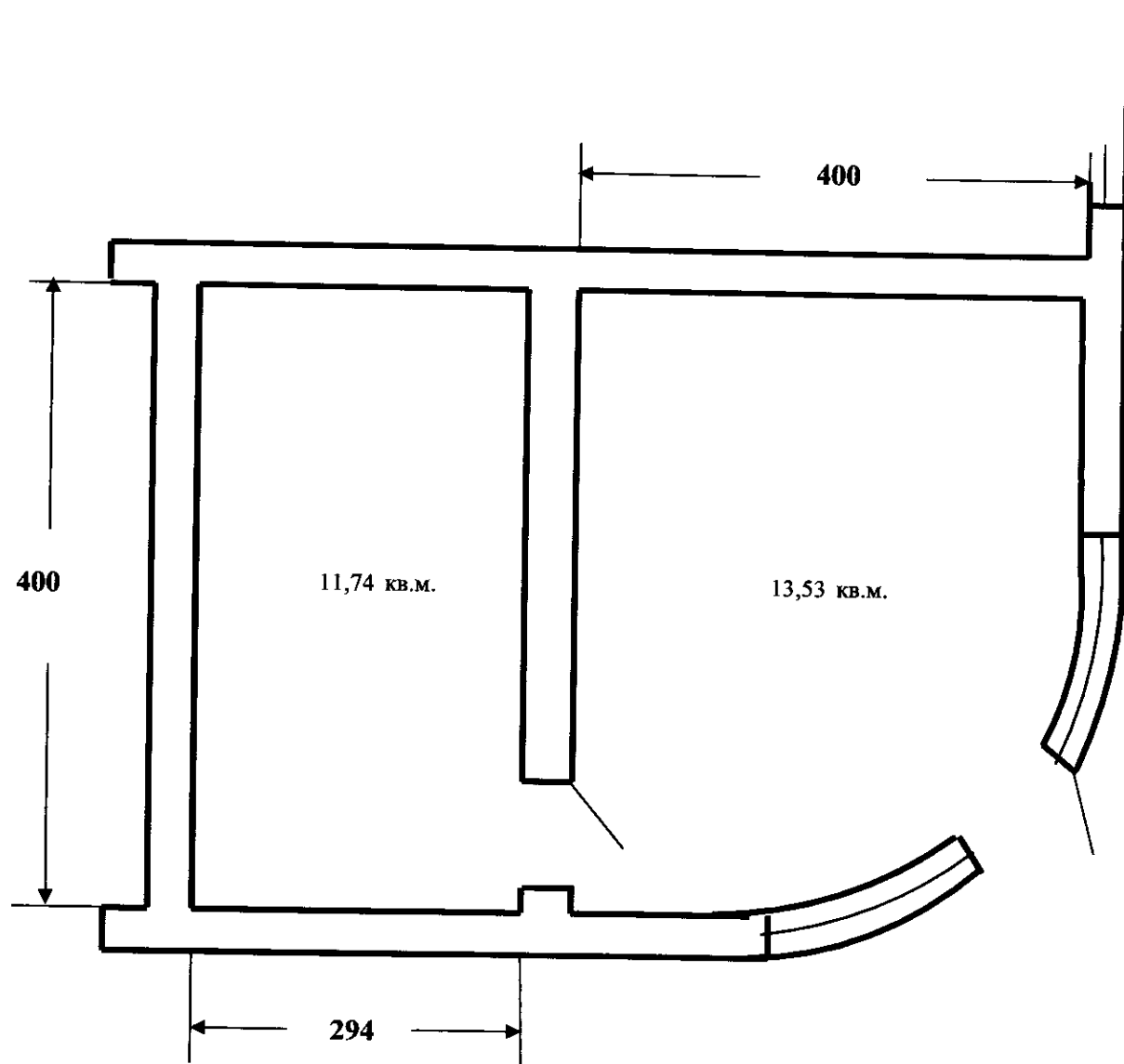
Обща площ: 20,41 кв.м.  
в това число витрина 2 кв.м.



# ОП „ПАРКИНГИ И ПАЗАРИ“ град ДОБРИЧ

ОБЕКТ: Магазин № 8 - сграда Хали - Централен кооперативен пазар

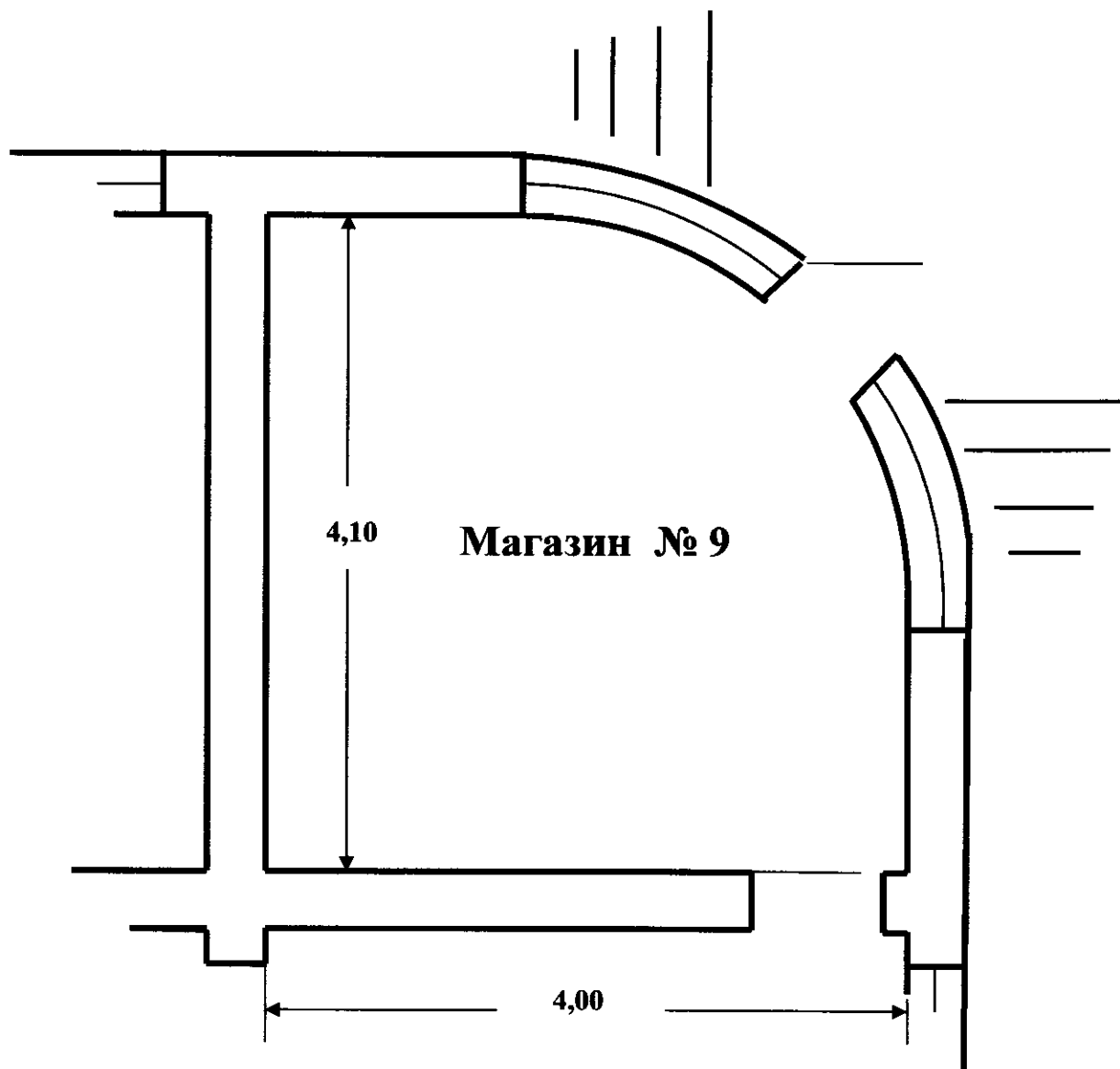
Обща площ: 25,27 кв.м.



# ОП „ПАРКИНГИ И ПАЗАРИ“ град ДОБРИЧ

ОБЕКТ: Магазин № 9 - сграда Хали - Централен кооперативен пазар

ПЛОЩ: 15,0 кв.м.



СКИЦА

№С - 1116 / 21.09.2021г.  
М 1:1000

На УПИ II в квартал №510 по Кадастрален и ЗРП на ЖК "Русия 1" на град Добрич, ЕКНМ 72624, Община гр. Добрич, одобрен със Заповед №986/30.09.1996 г.; ПУП-ПРЗ, одобрен със Заповед №1034/28.11.2002 г. на Кмета на Община гр. Добрич; КК, одобрена със Заповед №РД-18-15/12.05.2005 г.

Имотът е записан на:  
Документ за собственост:

Скицата се издава служебно, по Заявление с входящ №С - 1116/17.09.2021 г. и ще послужи за издаване на виза за проектиране.

Забележка: Схемата на подземните комуникации е неразделна част от тази скица и е на отделен лист.



Изработил: ..... / г-жа Панайотова / 20.09.2021 г.  
Съгласувал: ..... / инж. А. Атанасова / 20.09.2021 г.  
*Имаше изготвени чл. 56 ЗЗП*  
*Прешаващ поставяне на 4-ри павилион за*  
*тототунел с унифициран дизайн и*  
*оборен модел с площ 15м<sup>2</sup>*  
*да се предостави документ и снимка*



ОБЩИНА град ДОБРИЧ  
архитект  
г-жа Б. Димитрова  
гр. Добрич 29.09.21

ПРИЛОЖЕНИЕ КЪМ СКИЦА №С - 1116/

