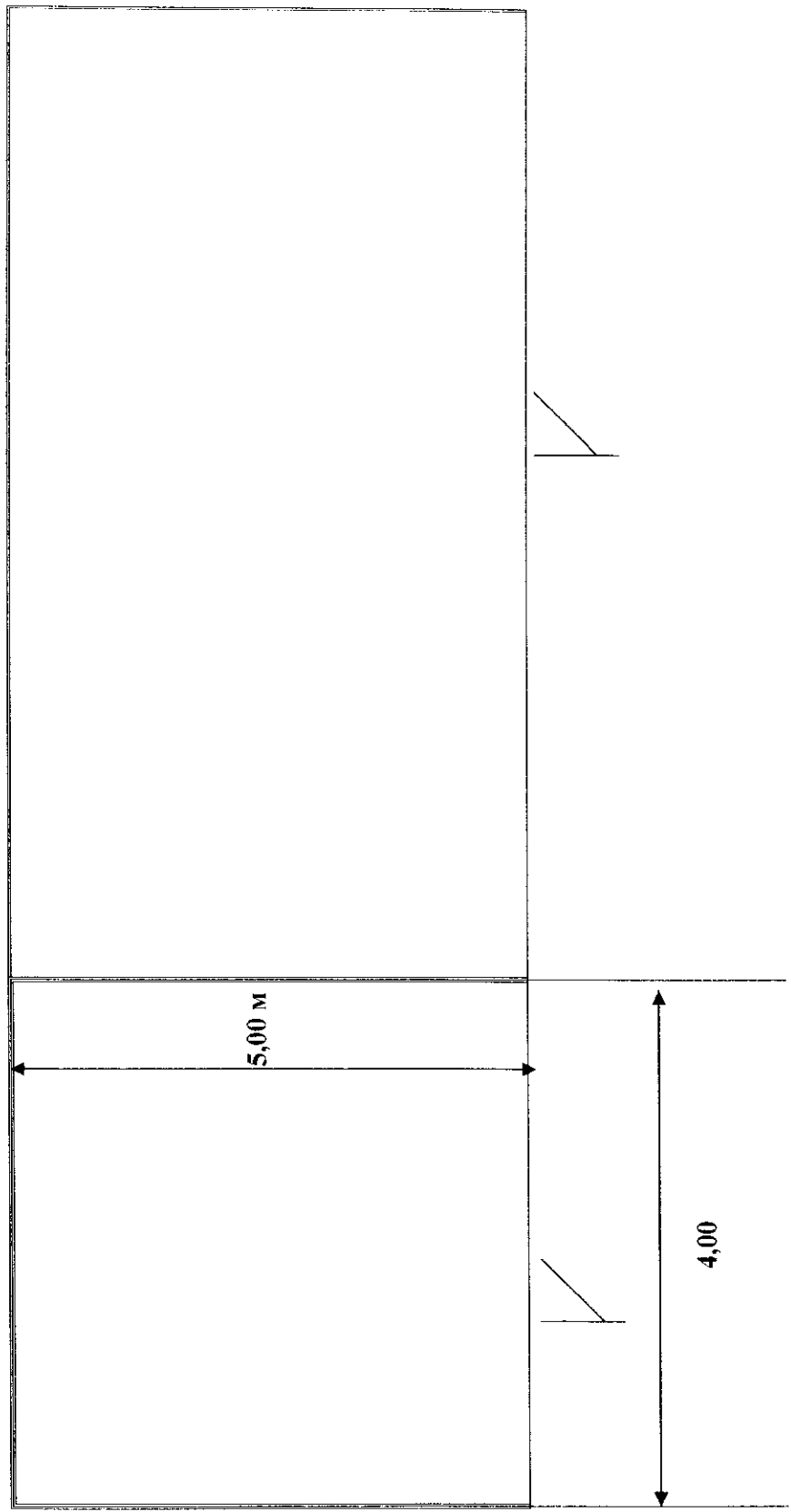


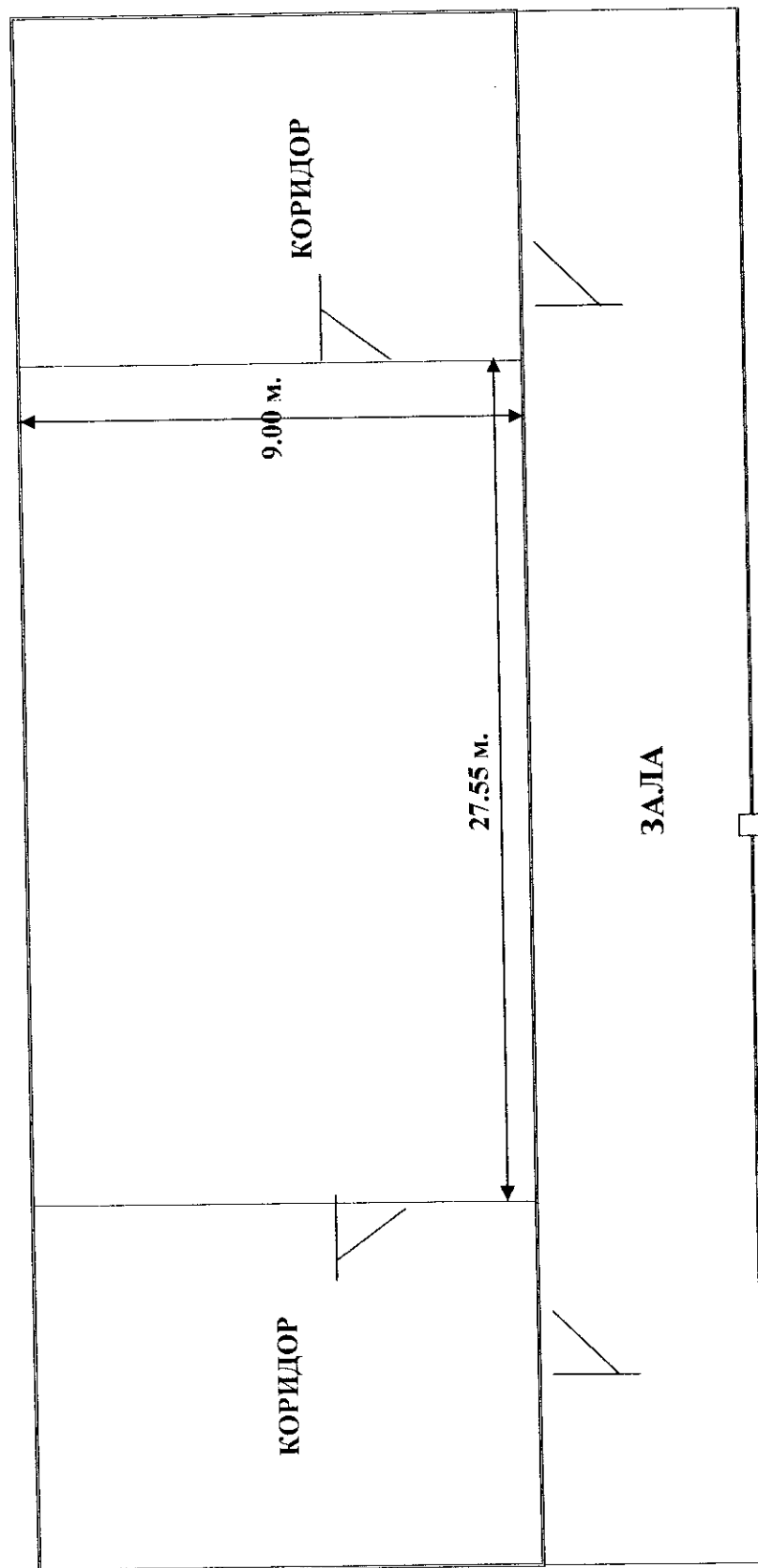
БУЛ. „ 25 СЕПТЕМВРИ „ 10 АДМИНИСТРАТИВНА СГРАДА
ЕТАЖ 4-ТИ

15.00 КВ.М.	ОФИС №39	26.10 КВ.М.	ОФИС №38	12.00 КВ.М.	ОФИС №37	12.80 КВ.М.	ОФИС №36	9.40 КВ.М.	ОФИС №35
КОРИДОР									
15.00 КВ.М.	ОФИС №31	15.00 КВ. М.	ОФИС №32	12.00 КВ. М.	ОФИС №33	10.00 КВ.М.	ОФИС №34		

ПОМЕЩЕНИЕ ЗА ТЪРГОВИЯ „ 25 СЕПТЕМВРИ „ 13
20.00 М²



СКЛАДОВО ПОМЕЩЕНИЕ НА ПРИЗЕМЕН ЕТАЖ
В СЗ "ДОБРОТИЦА" - 248 М²




14
3554 27.02.2001

СЪДЪЛ ПО ВЪВЕЖДАНЕ

к.г. 899
[Signature]

Приложение №: 3
изготвен съгласно чл.5б от ЗОС

РЕПУБЛИКА БЪЛГАРИЯ
МИНИСТЕРСТВО НА РЕГИОНАЛНОТО РАЗВИТИЕ И БЛАГОУСТРОЙСТВОТО
ОБЩИНСКА АДМИНИСТРАЦИЯ ОБЩИНА ГРАД ДОВРИЧ



ОДОБРЯВАМ: *[Signature]*
(недпис и печат)
КМЕТ: инж. Л. РОСЕНОВ
(име и фамилия)

регистър 271
картотека
досие (РЗ)

АКТ № 1443

ЗА ОБЩИНСКА СОБСТВЕНОСТ

ПУБЛИЧНА

(публична, частна)

на недвижн имот находящ се в гр.ДОВРИЧ
ул.(ж.к.) БУЛ 25-ТИ СЕПТЕМВРИ № 13

1. ДАТА НА СЪСТАВЯНЕ	22.02.01г., гр.ДОВРИЧ
2. ПРАВНО ОСНОВАНИЕ	На осн.чл.2 ал.1 т.9 от ЗОС;Заповед № Д-08-00-0065/СФ-15.06.1994 г.ва Министерството на финансите
3. ВИД И ОПИСАНИЕ НА ИМОТА	Вид и описание на имота и неговите съставни части Зала-шах клуб,находящ се в партера на четирисетажна жилищна сграда Ид.части 15.292 % от общите части на сградата в ПС Площ Ет.Конструкция Год. 153.80 1 Мас.с ж.б. 1963
4. БИВШ СОБСТВЕНИК НА ИМОТА	ДЪРЖАВАТА
5. СЪСОБСТВЕНИЦИ -- ИМЕ, АДРЕС	НЯМА
6. №: И ДАТА НА СЪСТАВЕНИ ПО-РАНО АКТОВЕ	АОС № 8604 от 22.09.94г..
7. МЕСТОНАХОЖДЕНИЕ НА ИМОТА	Населено място гр.ДОВРИЧ, район(зона) Първа, кв. 75, парцел I, пл.№ 849, Местност ЦГЧ, Улица(ж.к.) БУЛ 25-ТИ СЕПТЕМВРИ, № 13, Доизпълнителни адр.дясна част от имот с пл.№ 849.
8. ГРАНИЦИ НА ИМОТА	на изток- бул."25-ти септември",на запад-двор,север-магазин,на юг-магазин;

[Signature]

[Signature]

9. ПРЕДОСТАВЕНИ ПРАВА ВЪРХУ ИМОТА: На основание Решение Р-3/24.12.1999г на Общински съвет град Добрич, Шах-клуба се предоставя възможност за използване и управление на "Смъртни имоти" ЕООД

[Handwritten signature]

(Акт за предоставяне, право, срок, приобретатели)

10. РАЗПОРЕЖДАНЯ С ИМОТА (С ЧАСТ ОТ ИМОТА):

(Акт за разпореждане, описание, приобретатели)

11. ИМОТЪТ Е ВКЛЮЧЕН В КАПИТАЛА НА ТЪРГОВСКО ДРУЖЕСТВО:- НЕ Е ВКЛЮЧЕН

(Акт, правно основание, дружество)

12. АКТОСЪСТАВИТЕЛ (трите имена и длъжност):

ЛИДИЯ ПЕТРОВА ХРИСТОВА - гл.специалист

[Handwritten signature] (подпис)

13. ЗАБЕЛЕЖКИ:

На основание Решение 28-13/30.11.2009 г. на Общински съвет град Добрич, имота се прехвърля от активите на „Спортни имоти“ ЕООД в ликвидация на Община град Добрич.

Гл.специалист: *[Handwritten signature]*

/Я.Проданова/

Утвърдил

Кмет:

[Handwritten signature] Д.Николова/





РЕПУБЛИКА БЪЛГАРИЯ

МИНИСТЕРСТВО НА РЕГИОНАЛНОТО РАЗВИТИЕ И БЛАГОУСТРОЙСТВОТО И
МИНИСТЕРСТВОТО НА ПРАВОСЪДИЕТО

ОБЩИНА Добрич

ОБЛАСТ Добрич

УТВЪРЖДАВАМ:

[Signature]
(подпис и печат)

КМЕТ НА ОБЩИНА:
Детелина Николова
(име, фамилия)

Вписване по ЗС/ПВ	
Служба по вписванията гр. ДОБРИЧ	
Вж. рел. №	4768 / 25-05-2010
Акт №	1 том X рело № 12
ПЪБЛИЧНО ВПИСВАНИЕТО:	
Исходна партида	74438, 39
Съдия по вписванията:	

АКТ № 4563
ЗА ПУБЛИЧНА ОБЩИНСКА СОБСТВЕНОСТ


Регистър 1370

Досие



1. ДАТА НА СЪСТАВЯНЕ	20.05.2010 г
2. ПРАВНО ОСНОВАНИЕ	Чл.2, ал.1, т.7 от ЗОС Решение № 661/06 от 10.05.2006 г. на Върховен касационен съд на Република България
3. ВИД И ОПИСАНИЕ НА ИМОТА	<p>Част от административна сграда, находяща се по бул. 25-ти септември № 10, включваща:</p> <p>- трети етаж с площ 181.60 кв.м./сто осемдесет и едно цяло и шестдесет стотни/, състоящ се от девет офиса, коридор и WC, представляващ самостоятелен обект в сградата с идентификатор 72624.624.715.2.3 /седем, две, шест, две, четири, точка, шест, две, четири, точка, седем, едно, пет, точка, две, точка, три/ по КК и КР на град Добрич, одобрени със Заповед РД-18-15/12.05.2005 г. на ИД на АГКК.</p> <p>- четвърти етаж с площ 181.60 кв. м. /сто осемдесет и едно цяло и шестдесет стотни/, състоящ се от девет офиса и коридор, представляващ самостоятелен обект в сградата с идентификатор 72624.624.715.2.4 /седем, две, шест, две, четири, точка, шест, две, четири, точка, седем, едно, пет, точка, две, точка, четири/ по КК и КР на град Добрич, ведно с избено помещение с площ от 37.35 кв.м /тридесет и седем цяло и тридесет и пет стотни/ и 52.732% /петдесет и две цяло седемстотин тридесет и две хилядни/ идеални части от общите части на сградата с идентификатор 72624.624.715.2 /седем, две, шест, две, четири, точка, шест, две, четири, точка, седем, едно, пет, точка, две/ по КК и КР на град Добрич.</p>

[Signatures]

4. МЕСТОНАХОЖДЕНИЕ НА ИМОТА	гр. Добрич, местност ЦГЧ, бул. 25-ти септември, № 10, административна сграда 72624.624.715.2 кв. 117, Урбанизирана територия, парцел I, Зона I
5. ГРАНИЦИ НА ИМОТА	Съседни самостоятелни обекти в сградата на сам. обект 72624.624.715.2.3 : Под обекта - 72624.624.715.2.2 и над обекта - 72624.624.715.2.4 Съседни самостоятелни обекти в сградата на сам. обект 72624.624.715.2.4: Под обекта 72624.624.715.2.3 и над обекта - няма
6. ДАНЪЧНА ОЦЕНКА НА ИМОТА КЪМ МОМЕНТА НА УТВЪРЖДАВАНЕ НА АКТА:	183418.40 лв /Сто осемдесет и три хиляди четиристотин и осемнадесет лева и 40 ст./
7. СЪСОБСТВЕНИЦИ	няма
8. НОМЕР И ДАТА НА СЪСТАВЕНИ ПО-РАНО АКТОВЕ	АОС № 8603/21.09.1994 г.
9. ПРЕДОСТАВЕНИ ПРАВА ЗА УПРАВЛЕНИЕ:	
10. АКТОСЪСТАВИТЕЛ: Яна Проданова – Главен специалист “ОС”	 (Подпис)
11. ЗАБЕЛЕЖКИ:	



РЕПУБЛИКА БЪЛГАРИЯ
МИНИСТЕРСТВО НА РЕГИОНАЛНОТО РАЗВИТИЕ И БЛАГОУСТРОЙСТВОТО И
МИНИСТЕРСТВОТО НА ПРАВОСЪДИЕТО
ОБЩИНА Добрич, ОБЛАСТ Добрич

За проект


Вписване по ЗС/ПВ

УТВЪРЖДАВАМ:

В. Петакова

996/01.08.12

КМЕТ НА ОБЩИНА: Детелина Николова



Служба за вписване и регистрация

Бх. д. № 8250 02-00-2012

Акв. № 181 Т. № XVIII

Парцел № ...

Имот № ...

Служба за вписване и регистрация

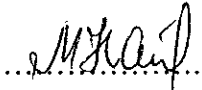
АКТ № 4860
ЗА ПУБЛИЧНА ОБЩИНСКА СОБСТВЕНОСТ

Регистър

Досие 323

1. ДАТА НА СЪСТАВЯНЕ	01.08.2012 г.
2. ПРАВНО ОСНОВАНИЕ	Чл.59, ал.1 от ЗОС и Заповед КД-14-08-952/26.07.2012г. на Началника на СГКК гр.Добрич
3. ВИД И ОПИСАНИЕ НА ИМОТА	Земя с площ 125216.00 /сто двадесет и пет хиляди двеста и шестнадесет/ кв.м, представляваща поземлен имот с идентификатор 72624.621.208 /седем, две, шест, две, четири, точка, шест, две, едно, точка, две, нула, осем/ по кадастралната карта и кадастралните регистри на град Добрич, одобрени със Заповед РД-18-15/12.05.2005 г. на ИД на АГКК, изменени със Заповед КД-14-08-952/26.07.2012 г. на Началника на СГКК-Добрич. Трайно предназначение на територията: Урбанизирана; Начин на трайно ползване: Спортно игрище. <i>Продължава в „Забележки“</i>
4. МЕСТОНАХОЖДЕНИЕ НА ИМОТА	Обл.Добрич, Общ.гр. Добрич, гр.Добрич, жк „Добротица“, бул.„25 септември“ №1; поземлен имот с идентификатор 72624.621.208 по КК; част от УПИ XIV, кв.1 по плана на ЦГЧ, гр.парк „Св.Георги“ гр.Добрич
5. ГРАНИЦИ НА ИМОТА	Поземлени имоти с идентификатори: 72624.621.216; 72624.621.227; 72624.621.207; 72624.621. 202; 72624.621.63; 72624.621.212; 72624.621.211
6. ДАНЪЧНА ОЦЕНКА НА ИМОТА КЪМ МОМЕНТА НА УТВЪРЖДАВАНЕ НА АКТА:	8990612.60 лв. /осем милиона деветстотин и деветдесет хиляди шестстотин и дванадесет лева и шестдесет стотинки/

Детелина Николова

7. СЪСОБСТВЕНИЦИ	няма
8. НОМЕР И ДАТА НА СЪСТАВЕНИ ПО-РАНО АКТОВЕ	АОС №1055/15.07.1999 г., вписан в СВ под №56, т. XXXIX, вх.рег.№15877 от 24.10.2005 г., нот.дело №8641
<p>9. ПРЕДОСТАВЕНИ ПРАВА ЗА УПРАВЛЕНИЕ:</p> <p>Имотът се управлява от Кмета на Община гр.Добрич на основание чл. 12, ал. 5 от ЗОС</p>	
<p>10. АКТОСЪСТАВИТЕЛ:</p> <p>Мария Николаева Стефанова – главен специалист ОС</p> <div style="text-align: right;">  (Подпис) </div>	
<p>11. ЗАБЕЛЕЖКИ:</p> <p>В имота има изградени:</p> <ul style="list-style-type: none"> - масивна четириетажна сграда с идентификатор 72624.621.208.1 /седем, две, шест, две, четири, точка, шест, две, едно, точка, две, нула, осем точка, едно/ по кадастралната карта, със застроена площ 7506 /седем хиляди петстотин и шест/ кв.м, с предназначение: спортна сграда, база; - масивна едноетажна сграда с идентификатор 72624.621.208.2 /седем, две, шест, две, четири, точка, шест, две, едно, точка, две, нула, осем точка, две/ по кадастралната карта, със застроена площ 467 /четиристотин шестдесет и седем/ кв.м, с предназначение: сграда за енергопроизводство; - масивна едноетажна сграда с идентификатор 72624.621.208.3 /седем, две, шест, две, четири, точка, шест, две, едно, точка, две, нула, осем точка, три/ по кадастралната карта, със застроена площ 312 /тристотин шестдесет и седем/ кв.м, с предназначение: сграда за енергопроизводство; - масивна едноетажна сграда с идентификатор 72624.621.208.4 /седем, две, шест, две, четири, точка, шест, две, едно, точка, две, нула, осем точка, четири/ по кадастралната карта, със застроена площ 731 /седемстотин тридесет и едно/ кв.м, с предназначение: сграда за енергопроизводство; - масивна едноетажна сграда с идентификатор 72624.621.208.5 /седем, две, шест, две, четири, точка, шест, две, едно, точка, две, нула, осем точка, пет/ по кадастралната карта, със застроена площ 66 /шестдесет и шест/ кв.м, с предназначение: складова база, склад; - масивна едноетажна сграда с идентификатор 72624.621.208.6 /седем, две, шест, две, четири, точка, шест, две, едно, точка, две, нула, осем точка, шест/ по кадастралната карта, със застроена площ 337 /триста тридесет и седем/ кв.м, с предназначение: промишлена сграда; - масивна едноетажна сграда с идентификатор 72624.621.208.7 /седем, две, шест, две, четири, точка, шест, две, едно, точка, две, нула, осем точка, седем/ по кадастралната карта, със застроена площ 79 /седемдесет и девет/ кв.м, с предназначение: складова база, склад; - масивна едноетажна сграда с идентификатор 72624.621.208.10 /седем, две, шест, две, четири, точка, шест, две, едно, точка, две, нула, осем точка, едно, нула/ по кадастралната карта, със застроена площ 168 /сто шестдесет и осем/ кв.м, с предназначение: административна, делова сграда; - масивна едноетажна сграда с идентификатор 72624.621.208.11 /седем, две, шест, две, четири, точка, шест, две, едно, точка, две, нула, осем точка, едно, едно/ по кадастралната карта, със застроена площ 19 /деветнадесет/ кв.м, с предназначение: хангар, депо, гараж; <p style="text-align: right;"><i>продължава на допълнителна страница</i></p>	

11. ЗАБЕЛЕЖКИ:

Продължение на АОС № 4860/01.08.2012г. – 1 лист

Да се види
 за мнотна имотна
 в акта, като се вземе
 предвид, че имотът е
 собственост на
 разширяване от 495 м²
 да се види в имотен
 лист № 323

Приложение № 1
изготвен съгласно чл. 36 от ЗЗД

РЕПУБЛИКА БЪЛГАРИЯ

МИНИСТЕРСТВО НА ИКОНОМИЧЕСКОТО РАЗВИТИЕ И БЪЛГАРСКО
 ОБЛАСТНА АДМИНИСТРАЦИЯ - ДОБРИЧ

ОДОБРЯВАМ:
 КМЕТ: г-жа Д. РОСЕВА



АКТ № 1055


ЗА ОБЩА ИМОТНА ОЦЕНКА

ПУБЛИЧНА
 (публична, частна)

Вземан под № 56 т.с. XXXIX
 Ръководител № 15877 от 24.10.94
 ОБЛАСТНО БУРО № 8641
 (платено от имота)

на недвижими имот. № 1055 от в. о. ДОБРИЧ
 от 25-ти септември 1994 г.

1. ДАТА НА ОДОБРАВАНЕ	10.07.1994 г. в. о. ДОБРИЧ
2. ПРАВО ОДОБРАВАНЕ	Чл. 12, вкл. т. 2 от Закона за обанкването на предприятия, изд. в. о. ДОБРИЧ от 02.12.1994 г. и чл. 10, т. 1 от Закона за обанкването на предприятия, изд. в. о. ДОБРИЧ от 02.12.1994 г.
3. ВИД И СЪСТОЯНИЕ НА ИМОТА	Бид и списание на имота и неговите съставни части част от пазарна парцел, представляваща парцел № 11 в кв. 1 включва следните съставни комплекси: "ОБЕКТИ - КОМПЛЕКТНОСТРОИТЕЛ" - Спортна зала и покривна имота със застлсена пода 5916,00 кв.м. Тасмента - едноетажна сграда - вентилаторно с проз. 497,06 кв.м. Тасмента - едноетажна сграда - тероцентрична с проз. 774,00 кв.м. Тасмента - едноетажна сграда - склад с проз. 237,00 кв.м. Тасмента - едноетажна сграда - санитарни с проз. 30,00 кв.м. Тасмента - едноетажна сграда с проз. 318,00 кв.м. Тасмента - едноетажна сграда с проз. 11,00 кв.м. Тасмента - паркови и работнища с проз. 925,00 кв.м. Тасмента
4. ВИД СОБСТВЕНИК НА ИМОТА	ДЪРЖАВНО
5. СОБСТВЕНИЦИ -- ИМЕ, АДРЕС	ЧМБ
6. № И ДАТА НА ДИВЕРТЕНТАЦИОННО ПО-РАНО АКТОВЕ	1.0000 от 11.07.94г., 1.0000 от 25.09.94г., 1.0000 от 25.09.94г., изоставени от т. 2
7. КЪДЕТО-ИЛИЩЕНЕ НА ИМОТА	Пазарен имот в. о. ДОБРИЧ, район-изд. Вилка, кв. 1, парцел № 11, местност "Традиционна" общинска територия ДОБРИЧ, септември, № 1
8. ПОСЛОБ НА ИМОТА	Чл. 12 от Закона за обанкването на предприятия, изд. в. о. ДОБРИЧ от 02.12.1994 г. и чл. 10, т. 1 от Закона за обанкването на предприятия, изд. в. о. ДОБРИЧ от 02.12.1994 г.





Handwritten signature

ОБЩИНСКИ АДМИНИСТРАТИВЕН ЦЕНТЪР ОБЩИНА ГРАДСКО БЛАГОУСТРОЙСТВО

ОДОБРЯВАМ

(Кмет на община): кмет. Б. АСОС



АКТ №

1055

ГРАДСКО БЛАГОУСТРОЙСТВО

- игрище - 35а.		
- тераси на море - 3 бр.		
- баскетболно игрище - 1 бр.		
- хандбално игрище		
- трафопост - 1 бр.		
2. СТАДИОН "ДРУЖБА"		
- футболен терен с площ	7500,00 кв.м.	1989
- леквалитетна кръгла pista - 400 м.л.		
- трибуни за зрители с 12700 места		
- съблекална с тоябуна за зрители и физкултурен салон	874,00 2 Мазична	
ТРЕНИРОВАТЕЛНО АГРИЩЕ		
- игрище с площ	7000,00 кв.м.	1989
- тоябуна за 800 зрители		
- едноетажна сграда - съблекални	84,00 1 Мазична	1989
- тренировъчен полетон	7000,00 кв.м.	
Завършено и незавършено дърво частот представляващо парцел VII в кв. по плана на Горадел парк с площ:	158733,00 кв.м.	

Забележка: Трафопост "Простор" е панелна сграда с площ 100м²
 трафопост "Гр. Благоустройство" е монолитна сграда с площ 43м²

Специалист:

На основание заповед №1250/19.09.2005г. за гасиране
 шуменият, отп. УПЗ VII се обособява нов и моят
 №: 72624.621.227 с площ 495,00 кв.м, трафопост
 "Простор" с площ 100,00 кв.м и трафопост "Градско
 благоустройство" с площ 43,00 кв.м, актуващи с АСС 2989.

Гл. специалист:
 17.10.2005г.

На основание чл. 59, ал. 1 от ЗОС са съставени нови
 АСС №4859/01.08.2012г.; №4860/01.08.2012г.