

ОБЩИНА ГРАД ДОБРИЧ
ОБЩИНСКИ ЕКСПЕРТЕН СЪВЕТ ПО УСТРОЙСТВО
НА ТЕРИТОРИЯТА

ПРОТОКОЛ
№ 8

Днес **26.08.2021** г. в изпълнение на Заповеди № 138/23.01.2020 г., № 156/08.02.2021 г. и № 1097/05.08.2021 г. на Кмета на Община град Добрич се проведе заседание на ОБЕСУТ при следния

ДНЕВЕН РЕД:

1. Възражение с вх. № 94-00-433/28.07.2021 г. срещу одобряване на проект за Подробен устройствен план – план за застрояване (ПУП-ПЗ) за 72624.87.1 в землището на град Добрич.
2. Проект за Подробен устройствен план – план за застрояване (ПУП-ПЗ) за УПИ I-52 за „ОДО“ в кв.725 на ЖК „Добротица“, град Добрич.
3. Проект за Подробен устройствен план – план за застрояване (ПУП-ПЗ) за ПИ 72624.156.83 – урбанизирана територия в землището на град Добрич (за „ПСД и монтаж на фотоволтаични елементи“).
4. Проект за Работен устройствен план (РУП) за VI, VII, IX и X в кв. 277 на ПЗ „Запад“, град Добрич.
5. Проект за Подробен устройствен план – план за застрояване (ПУП-ПЗ) за ПИ 72624.454.101 в землището на град Добрич (за „ПСД“).
6. Проект за Подробен устройствен план – план за застрояване (ПУП-ПЗ) за ПИ 72624.904.226 в местност „Гаази баба“, землище на град Добрич (за „Жилищно строителство“).
7. Проект за Частично изменение на Общ устройствен план на Община (ЧИ на ОУПО) град Добрич с обхват ПИ 72624.615.9059 по КККР на град Добрич (в „УСТРОЙСТВЕНА ЗОНА ЗА ОБЩЕСТВЕНО-ОБСЛУЖВАЩИ ДЕЙНОСТИ – „Оо“).
8. Заявление № 70-00-1681/23.07.2021 г. за разрешаване изработване на проект за Подробен устройствен план – план за застрояване (ПУП-ПЗ) за ПИ 72624.602.1117-урбанизирана територия в землището на град Добрич (за „ПСД – фотоволтаична централа“).
9. Заявление № 94-00-414/23.07.2021 г. за разрешаване изработване на проект за изменение на Подробен устройствен план – план за регулация и застрояване (ПУП-ПЗ) за УПИ I, III и IV в кв. 736 и улична регулация, южно от УПИ, на ЖК „Добротица“, град Добрич.
10. Заявление № 70-00-1697/27.07.2021 г. за разрешаване изработване на проект за Подробен устройствен план – парцеларен план (ПУП-ПП) за ПИ 72624.274.87 и ПИ 72624.603.212 в землището на град Добрич за обект: „Изграждане на кабелна линия НН; Електрозахранване на складова база в ПИ 72624.603.285.1, град Добрич“.
11. Заявление № 70-00-1712/29.07.2021 г. за разрешаване изработване на проект за Подробен устройствен план – план за застрояване (ПУП-ПЗ) за ПИ 72624.295.11 в землището на град Добрич (за „ПСД“).

12. Заявление № 94М-00-780/29.07.2021г. за разрешаване изработване на проект за Частично изменение на Общ устройствен план на община (ЧИ на ОУПО) град Добрич за ПИ 72624.2.997 в землището на град Добрич.
13. Заявление № 94-00-443/30.07.2021 г. за разрешаване изработване на проект за изменение на Подобен устройствен план – план за регулация и застрояване (ПУП-ПРЗ) за УПИ VIII-1559, VII-1560, 1561 и VI-2006 в кв. 1117 на ЖК „Север 1“, град Добрич.
14. Заявление № 70-00-1717/30.07.2021 г. за разрешаване изработване на проект за Подобен устройствен план – план за застрояване (ПУП-ПЗ) за ПИ 72624.134.78 в землището на град Добрич (за „ПСД“).
15. Заявление № 94Б-00-172/10.08.2021 г. за разрешаване изработване на проект за Подобен устройствен план – план за застрояване (ПУП-ПЗ) за ПИ 72624.904.146 в землището на град Добрич (за „Жилищно строителство“).
16. Заявление № 70-00-1786/12.08.2021 г. за разрешаване изработване на проект за изменение на Подобен устройствен план – план за регулация (ПУП-ПР) за УПИ IX-195 за „ПСД“ в кв. 331 по плана на „Северна индустриална зона“, град Добрич.
17. Заявление № 70-05-46/12.08.2021 г. за разрешаване изработване на проект за Подобен устройствен план – парцеларен план (ПУП-ПП) за ПИ 72624.620.37 и ПИ 72624.447.60 в землището на град Добрич за обект: „Изграждане на кабелна линия НН от ТП „193“ до касета ШК-4 пред ПИ 72624.620.96 и въздушна мрежа НН до ШК-4 до ПИ 72624.920.96, до ПИ 72624.447.41, град Добрич“.
18. Заявление № 94П-00-408/13.08.2021 г. за разрешаване изработване на проект за Частично изменение на Общ устройствен план на Община (ЧИ на ОУПО) град Добрич и на проект за Подобен устройствен план – план за застрояване (ПУП-ПЗ) за ПИ 72624.902.144 в местност „Гаази баба“, землище на град Добрич (за „Жилищно строителство“).
19. Заявление № 70-00-1752/06.08.2021 г. за включване в схемата по чл.56 от ЗУТ за разполагане на сезонна тераса към Гише на магазин за кафе, цигари, алкохол и пакетирани стоки, ул. „Независимост“ № 3, град Добрич.
20. Заявление № 70-00-1819/19.08.2021 г. за разрешаване изработване на проект за Подобен устройствен план – парцеларен план (ПУП-ПП) за ПИ 72624.497.54 и ПИ 72624.497.20 в землището на град Добрич за обект: Зърнобаза – Силозно складово стопанство, склад за семена и ПРЗ, трафопост и колонка за дизелово гориво в ПИ 72624.497.20 в землището на град Добрич.

Комисията заседава в състав:

ПРЕДСЕДАТЕЛ: арх. Боряна Петрова Станчева – Главен архитект на Община град Добрич

И ЧЛЕНОВЕ:

1. инж. Мария Михайлова Качанова – Димитрова – Директор на Дирекция “Устройство на територията и строителен контрол” при Община град Добрич;
2. арх. Камен Здравков Жейнов – Главен експерт в Дирекция “Устройство на територията и строителен контрол” при Община град Добрич;
3. инж. Антония Анатолиева Атанасова – Главен експерт в Дирекция “Устройство на територията и строителен контрол” при Община град Добрич;
4. Георги Ковачев – Главен експерт в Дирекция МДТ;
5. Янка Христова Иванова - Старши юриконсулт в Дирекция „Административно-правно, информационно и техническо обслужване" при Община град Добрич;
6. Юзай Рушен Хамди – юрист;

По точка шестнадесета – докладва арх. К. Жейнов

След доклада и разискванията ОБЕСУТ изразява следното

СТ А Н О В И Щ Е :

ОБЕСУТ предлага на Кмета на Община град Добрич да разреши, съгласно условията на чл. 124а, ал. 2 от ЗУТ, изработване на проект за изменение на Подробен устройствен план – план за регулация (ПУП-ПР) за УПИ IX-195 за „ПСД“ в кв. 331 по плана на „Северна индустриална зона“, град Добрич, на основание чл. 134, ал. 2, т. 6 от ЗУТ, по приложената скица-предложение и задание за проектиране.

Проектът за изменение да се съгласува от Служба по геодезия, картография и кадастър-град Добрич, съгласно изискванията на чл. 65 от Наредба № РД-02-20-5/15.12.2016г. за съдържанието, създаването и поддържането на кадастралната карта и кадастралните регистри, преди внасянето му за процедуране и одобряване в Община град Добрич.

По точка седемнадесета – докладва арх. К. Жейнов

След доклада и разискванията ОБЕСУТ изразява следното

СТ А Н О В И Щ Е :

Искането е законосъобразно съгласно изискванията на чл. 131, ал. 1 от ЗУТ.

ОБЕСУТ предлага на Кмета на Община град Добрич да внесе предложение до Общински съвет за разрешаване изработване, съгласно условията на чл. 124а, ал. 1 от ЗУТ, на Подробен устройствен план - Парцеларен план (ПУП-ПП) за ПИ 72624.620.37 и ПИ 72624.447.60 в землището на град Добрич, за обект: „Изграждане на кабелна линия НН от ТП „193“ до касета ШК-4 пред ПИ 72624.620.96 и въздушна мрежа НН до ШК-4 до ПИ 72624.920.96, до ПИ 72624.447.41, град Добрич“.

Да се представи становище от РИОСВ-Варна, при внасянето на проект за ПУП-ПП за процедуране и одобряване.

По точка осемнадесета – докладва арх. К. Жейнов

След доклада и разискванията ОБЕСУТ изразява следното

СТ А Н О В И Щ Е :

Искането е законосъобразно съгласно изискванията на чл. 131, ал. 1 от ЗУТ.

ОБЕСУТ предлага на Кмета на Община град Добрич да внесе предложение до Общински съвет град Добрич за разрешаване изработването:

- Съгласно условията на чл. 124, ал. 1 от ЗУТ на проект за Частично изменение (ЧИ) на Общ устройствен план на Община (ОУПО) град Добрич, за ПИ 72624.902.144 в землището на град Добрич, на основание чл. 134, ал. 1, т. 1, във връзка с чл. 134, ал. 3 от ЗУТ, за промяна отреждането му от „ЗЕМИ БЕЗ ПРАВО НА ПРОМЯНА ПРЕДНАЗНАЧЕНИЕ“ в „УСТРОЙСТВЕНА ЗОНА ЗА ВИЛЕН ОТДИХ – Ов“.
- Съгласно условията на чл. 124а, ал. 1 от ЗУТ, на проект за Подробен устройствен план – план за застрояване (ПУП-ПЗ) за ПИ 72624.902.144, за промяна предназначението на земеделската земя „за жилищно строителство“, на



ОБЩИНА град ДОБРИЧ

ДО
КМЕТА НА
ОБЩИНА ГРАД ДОБРИЧ

За ОДЖСУТ
16.08.2021

Община град Добрич
Център за услуги и информация -
ул. "България" 12 тел. 600-003 в. 268
работно място "Устройствес на територията"
Reg. No 80-05-46/12.08.21.

ЗАЯВЛЕНИЕ

- За разрешение за изработване
- За допускане на изменение

на

- 1. Подробен устройствен план (ПУП) за част от населено място в обхват до един квартал (чл. 124а, ал. 2 от ЗУТ) от видовете по чл. 110 ал.1, т.т.1, 2 или 3 от ЗУТ;
- 2. Подробен устройствен план – план за застрояване (ПУП-ПЗ) за един или група поземлени имоти извън границите на урбанизираните територии (чл. 124а, ал. 1 от ЗУТ) във връзка с чл. 12 и чл. 59 от ЗУТ;
- 3. Работен устройствен план (РУП) за един или група поземлени имоти по чл. 124а, ал. 8 от ЗУТ във връзка с чл. 113, ал. 3 от ЗУТ;
- 4. План-извадка от ПУП по реда на чл. 133 от ЗУТ;
- 5. Изменение на действащ план на основание чл. 134, ал., т. от ЗУТ, във връзка с § 6, ал.1 от Преходните разпоредби на ЗУТ

От ЕРП Север АД
1.
(име, презиме, фамилия / наименование на юридическо лице)

ЕГН (ЕИК ПО БУЛСТАТ): 104518621

Адрес (седалище за ЮЛ): гр. Варна Бун. Вл. Вирнешки № 258

представявано от (за ЮЛ) Георги Георгиев
Телефон за контакти: 0895550137, е-адрес: 0896543360 Митко

2.
(име, презиме, фамилия / наименование на юридическо лице)

ЕГН (ЕИК ПО БУЛСТАТ):

--	--	--	--	--	--	--	--	--	--

Адрес (седалище за ЮЛ):

представявано от (за ЮЛ)

Телефон за контакти:, е-адрес:

3.
(име, презиме, фамилия / наименование на юридическо лице)

ЕГН (ЕИК ПО БУЛСТАТ):

--	--	--	--	--	--	--	--	--	--

Адрес (седалище за ЮЛ):

представявано от (за ЮЛ)

Телефон за контакти:, е-адрес:

4.
(име, презиме, фамилия / наименование на юридическо лице)

ЕГН (ЕИК ПО БУЛСТАТ):

--	--	--	--	--	--	--	--	--	--

Адрес (седалище за ЮЛ):

представявано от (за ЮЛ)

Телефон за контакти:, е-адрес:

УВАЖАЕМИ ГОСПОДИН КМЕТ,

Долуподписаният(ните), като собственик(ци) на урегулиран(и) поземлен(и) имот(и)(парцел/и) №№, квартал №..... по плана на жк..... гр. Добрич, намиращ(и) се на ул.....

желая(ем) да бъде разрешено изработването /да бъде допуснато изменението на Изработване на ПУП - парцеларен план за ПУ 72624.620.37 и ПИ 72624.447.60 във вкъща с.....
(описва се вида на плана съгласно искането - т. 1, 2, 3, 4, 5)

Мотиви, основания и предложение за исканото изменение.....
Изграждане на вилна зона на ул. "Свобода" № 4, мез. ПУ 72624.620.96 и вилната зона на ул. "Свобода" № 4, мез. ПУ 72624.60.96 до ПУ 72624.447.47
г. Добрич

Прилагам(е):

1. Документи за собственост №№
2. Скица с предложение за исканото изменение;
3. Писмено съгласие на собствениците на съседните урегулирани поземлени имоти, в които се **иска свързано ниско застрояване**, съгласно чл. 21, ал.4 от ЗУТ;
4. Предварителен договор за прехвърляне на собственост с нотариално заверени подписи в случаите по чл. 17, ал.2, т.2 и т.3 от ЗУТ;
5. Удостоверение за наследници (при необходимост);

Платена сума 2.50 лв. с фактура/ квитанция № 158242 / 12-08-21
(такса/ цена) (дата)

Заявявам желанието си издаденият индивидуален административен акт да бъде получен:

- Лично от звеното за административно обслужване;
- По електронна поща
- Чрез лицензиран пощенски оператор на

адрес:, като декларирам, че пощенските разходи са за моя сметка, платими при получаването му за вътрешни пощенски пратки. Индивидуалният административен акт да бъде изпратен:

- Като вътрешна/ международна препоръчана пощенска пратка;
- Като вътрешна куриерска пратка с

- Заявявам желанието си таксата/ цената за извършване на административната услуга да заплатя по банков път на сметка на Община град Добрич, както следва:

IBAN: BG 06 SOMB 9130 84 10000644 Код за вид плащане: 44 80 01

"Общинска банка" АД, клон Добрич ул. "Независимост" №14 BIC: SOMBBGSF

С уважение,

1.....
(подпис)

2.....
(подпис)

3.....
(подпис)

4.....
(подпис)



ТЕХНИЧЕСКО ЗАДАНИЕ

за

изработване на ПУП - Парцеларен план за ПИ 72624.620.37 и ПИ 72624.447.60

във връзка с

**ИЗГРАЖДАНЕ НА КАБЕЛНА ЛИНИЯ НН ОТ ТП "193" ДО КАСЕТА ШК-4 ПРЕД ПИ
72624.620.96 И ВЪЗДУШНА МРЕЖА НН ОТ ШК-4 ДО ПИ 72624.620.96, ДО ПИ
72624.447.41, ГР. ДОБРИЧ**

Възложител: "ЕЛЕКТРОРАЗПРЕДЕЛЕНИЕ СЕВЕР" АД

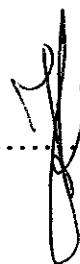
Във връзка с електрозахранване на имоти в землището на гр. Добрич е необходимо изграждане на подземна кабелна линия НН от БКТП "193" до кабелна касета пред ПИ 72624.620.96 и въздушна мрежа НН от касетата до 72624.447.41. Трасето на кабела ще се проведе в урбанизирана територия, а въздушната мрежа в урбанизирана и в земеделска територия. За цялата въздушна мрежа ще се изработи ПУП- Парцеларен план, с който да се определят координатите на линейния обект и установят по площ и местоположение ограниченията на правото на собственост върху имотите във връзка с изграждането и експлоатацията му, както и извършване на ремонтни дейности. За трасето се определя сервитутна зона по оста му с широчина 4.5 м от едната страна и 1.5 м от страната към сгради. Поради недостатъчната ширина на пътя, в който се разполага електропроводът, размерът на сервитута там е намален.

В проектните разработки за трасето на въздушната мрежа следва да се вземат предвид технически и икономически целесъобразните фактори. Последните могат да доведат до решения, при които на места преминаването на елементите на техническата инфраструктура да се предвижда в държавни или общински поземлени имоти, като съгласно чл. 193, ал. 4 от ЗУТ правото на прокарване се учредява със заповед на областния управител, съответно със заповед на кмета на общината.

Подробният устройствен план – парцеларен план да се изработи при спазване на разпоредбите на ЗУТ и Наредба № 8 за обема и съдържанието на устройствените планове, съгласно приложения предварителен проект, в който е нанесена ситуацията на трасето и сервитута му.

Като основа на проекта се предоставят на проектанта извадка от кадастралната карта и идеен проект по част електрическа. Проектът да се изработи в графичен и цифров вид съгласно Наредба № 8.

Възложител:.....





“ЛАНДЕКС” ООД

гр. Добрич 9300, ул. “Л. Каравелов” 13, ет. 2, офис 3, тел. 0887 197 694, 0887 114 226
e-mail: landex.bg@gmail.com

ПУП - ПАРЦЕЛАРЕН ПЛАН

за ПИ 72624.620.37 и ПИ 72624.447.60

ОБЕКТ: "ИЗГРАЖДАНЕ НА КАБЕЛНА ЛИНИЯ НН
ОТ ТП "193" ДО КАСЕТА ШК-4
ПРЕД ПИ 72624.620.96 И ВЪЗДУШНА МРЕЖА
НН ОТ ШК-4 ПРЕД ПИ 72624.620.96,
ДО ПИ 72624.447.41, ГР. ДОБРИЧ"



ФАЗА: ПРЕДВАРИТЕЛЕН ПРОЕКТ

ВЪЗЛОЖИТЕЛ:

"ЕЛЕКТРОРАЗПРЕДЕЛЕНИЕ СЕВЕР" АД

2021 г.

ПРОЕКТАНТ:

	КАМАРА НА ИНЖЕНЕРИТЕ В ИНВЕСТИЦИОННО ПРОЕКТИРАНЕ
	ЛЪЛНА ПРОЕКТАНТСКА ПРАВОСПОСОБНОСТ
Секция:	Регистрационен № 04176
ГПГ	ИНЖ. ГАЛИНА МАРИНОВА КЪОСЕВА
Части на проекта:	
Проверено-и датоци:	ВАНИС ГАЛИНА КЪОСЕВА
	за тълк. дата година

инж. Г. Къосева

ОБЯСНИТЕЛНА ЗАПИСКА

Относно изработване на ПУП - Парцеларен план
за ПИ 72624.620.37 и ПИ 72624.447.60
във връзка с

ИЗГРАЖДАНЕ НА КАБЕЛНА ЛИНИЯ НН ОТ ТП "193" ДО КАСЕТА ШК-4 ПРЕД ПИ 72624.620.96 И ВЪЗДУШНА МРЕЖА НН ОТ ШК-4 ДО ПИ 72624.620.96, ДО ПИ 72624.447.41, ГР. ДОБРИЧ

Проектът е изработен по задание на възложителя във връзка изграждане на подземна кабелна линия НН от БКТП "193" до кабелна касета пред ПИ 72624.620.96 и въздушна мрежа НН от кабелна касета пред ПИ 72624.620.96 до ПИ 72624.447.41 и други имоти е землището на гр. Добрич. Трасето на кабела ще се проведе в урбанизирана територия, а въздушната мрежа в урбанизирана и в земеделска територия. За цялата въздушна мрежа с настоящия проект ПУП- Парцеларен план се установява по площ и местоположение временното ограничаване на правото на собственост върху имотите по време на изкопните, монтажните и възстановителните работи.

За основа на проекта е използвана ситуация към част "електротехническа" на инвестиционен проект, предоставен от възложителя, както и извадка от кадастралната карта за района.


За трасето е определена сервитутна зона по оста му с широчина 4.5 м от едната страна и 1.5 м от страната към сгради, в която не се разрешава строителство и разполагане на трайни насаждения. Поради недостатъчната ширина на пътя, в който се разполага електропроводът, размерът на сервитута там е намален. Площта на сервитута е 1.142 дка. Общата дължина на трасето е 222 м.

За имотите, засегнати от трасето и сервитута му, са получени данни в цифров вид от възложителя, които включват координатите на чупките им, площите им, вида територия, начина на трайно ползване, вида собственост, както и идентификаторите им.

Съгласно чл.62в от "Наредба №8 за обема и съдържанието на устройствените планове" на МРРБ е съставен регистър на засегнатите имоти и баланс на територията.

За трасето е изведен регистър с координатите на точки по оста на провода и сервитутните линии в КС БГС2005.


Планът е изчертан в М 1:1000.

 СЕКЦИОНЕН СЕКЦИОНЕН СЕКЦИОНЕН	СЛУЖБА ЗА АРХИВАНЕ НА ИНВЕСТИЦИОННОТО ПРОЕКТИРАНЕ
	ОБЩИНСКА ПРОЕКТАНТСКА ПРАВИЛНОСТНОСТ
Съставил:	Регистрационен № 04176
	ИВЕТАЛИНА ИВЕТАЛИНА КЪОСЕВА
	(инж. Г. Къосева)
	Г. 2011. ДИПЛОМОСЪСТАВЕН НА 15.05.2011 Г. ЗА ТЕКУЩАТА ГОДИНА

РЕГИСТЪР НА ЗАСЕГНАТИТЕ ОТ ТРАСЕТО ИМОТИ

3-ше на гр. Добрич, ЕКАТТЕ 72624

Идентификатор	Вид територия	НТП	Местност	Категория	Площ на имота, дка	Сервитут площ, дка	Вид собственост	Дължина на трасето, м
620.37	Урбанизирана територия	За второстепенна улица			28.397	0.220	общинска публична	39.0
447.60	Земеделска територия	За селскостопански, горски, ведомствен път			3.144	0.922	общинска публична	183.0
						1.142		222.0



Семия: ГПГ

Част на проекта: 10/1000/2000-40


РЕ ГПГ

КАМАРА НА ИНЖЕНЕРИТЕ В РЕСПУБЛИКАНОТО ПРОСТРАНСТВО

БЪЛГАРСКА РЕПУБЛИКА

РЕГИСТЪР № 04170

ИНЖ. ГАБИНА МАРИНОВА БОСЧЕВА




БОЛГАРСКО АСОЦИАЦИЯ НА ИНЖЕНЕРИТЕ

БАЛАНС НА ТЕРИТОРИЯТА

3-це гр. Добрич, ЕКАТТЕ 72624



ИДЕНТИФИКАТОР	ВИД ТЕРИТОРИЯ	НТП	КАТЕГОРИЯ	ВИД СОБСТВЕНОСТ	ЗАСЕГНАТА ОТ СЕРВИТУТА ПЛОЩ, дка	БАЛАНС НА ТЕРИТОРИЯТА
						ВИД ТЕРИТОРИЯ
620.37	Урбанизирана територия	За второстепенна улица		общинска публична	0.220	0.220
447.60	Земелска територия	За селскостопански, горски, ведомствен път		общинска публична	0.922	0.922
						1.142
620.37	Урбанизирана територия	За второстепенна улица		общинска публична	0.220	0.220
447.60	Земелска територия	За селскостопански, горски, ведомствен път		общинска публична	0.922	0.922
						1.142
						НТП
						КАТЕГОРИЯ
620.37	Урбанизирана територия	За второстепенна улица		общинска публична	0.220	0.220
447.60	Земелска територия	За селскостопански, горски, ведомствен път		общинска публична	0.922	1.142
						1.142
						ВИД СОБСТВЕНОСТ
620.37	Урбанизирана територия	За второстепенна улица		общинска публична	0.220	0.220
447.60	Земелска територия	За селскостопански, горски, ведомствен път		общинска публична	0.922	1.142
						1.142



КООРДИНАТЕН РЕГИСТЪР
НА ТРАСЕТО И СЕРВИТУТА

КС БГС2005

N	X	Y
1	4828141.349	689641.905
2	4828108.907	689657.836
3	4828098.392	689691.219
4	4828087.907	689724.502
5	4828079.890	689749.984
6	4828069.385	689783.371
7	4828035.319	689775.287
8	4828096.614	689759.516
9	4828096.464	689760.097
10	4828082.265	689756.430
11	4828073.294	689784.913
12	4828061.221	689782.049
13	4828035.181	689775.871
14	4828036.335	689771.006
15	4828069.929	689778.977
16	4828087.144	689724.262
17	4828109.783	689652.392
18	4828139.365	689637.865
19	4828142.010	689643.251
20	4828113.866	689657.072
21	4828092.199	689725.854
22	4828084.074	689751.678
23	4828085.951	689752.748
24	4828097.624	689755.604

 ПРОЕКТАНТЪТ ОБЩО ПЪЛНОПРАВНО ПРОЕКТИРОВАЩ ИНЖЕНЕР	КАДАСТЪР НА ИНЖЕНЕРИТЕ В РИП ВЪВЕЛ ПЪЛНОПРАВНОТО ПРОЕКТИРАНЕ ОБЩА ПРОЕКТАНТСКА ПРАВОСПОСОБНОСТ
	Регистрационен № 04176 ИНЖ. ГАЛИНА МАРИНОВА  Пълноименно ПЪЛНОПРАВНО ПОСОБЕН Е ЗА ПЛТ ЗА ТЕКУЩАТА ГОДИНА

ПУП – ПАРЦЕЛАРЕН ПЛАН ЗА ПИ 72624.620.37 И ПИ 72624.447.60.


Обект: "Изграждане на кабелна линия НН от ТП "193" до касета ШК-4 през ПИ 72624.620.96 и Въздушна мрежа НН от ШК-4 до ПИ 72624.620.96, до ПИ 72624.447.41, гр. Добрич"

Област Добрич
Община град Добрич
Землище град Добрич

Координатна система 2005



М 1:1000

 СЕЦИОН: ГПГ Имя на проекта: Тип на документацията: №:	КАМПА НА ДИПЛОМАТИТЕ В ИНВЕСТИЦИОННО ПРОЕКТИРАНЕ РЕВИЯ ТРИКОНТОНСКА ПП - ПОСОБОЧНОСТ Регистрационен № 04176 ИНЖ. ГАЛИНА РАДИНОВА БОСЕВА (Signature) ДИПЛОМАТИЧЕСКО ПРОЕКТИРАНЕ ЗА ПИ ЗА ПЕРИОДА ГОДИНА
	Изработил: инж. Г. Кюсева

Изпълнител: "ЛАНДЕКС" ООД

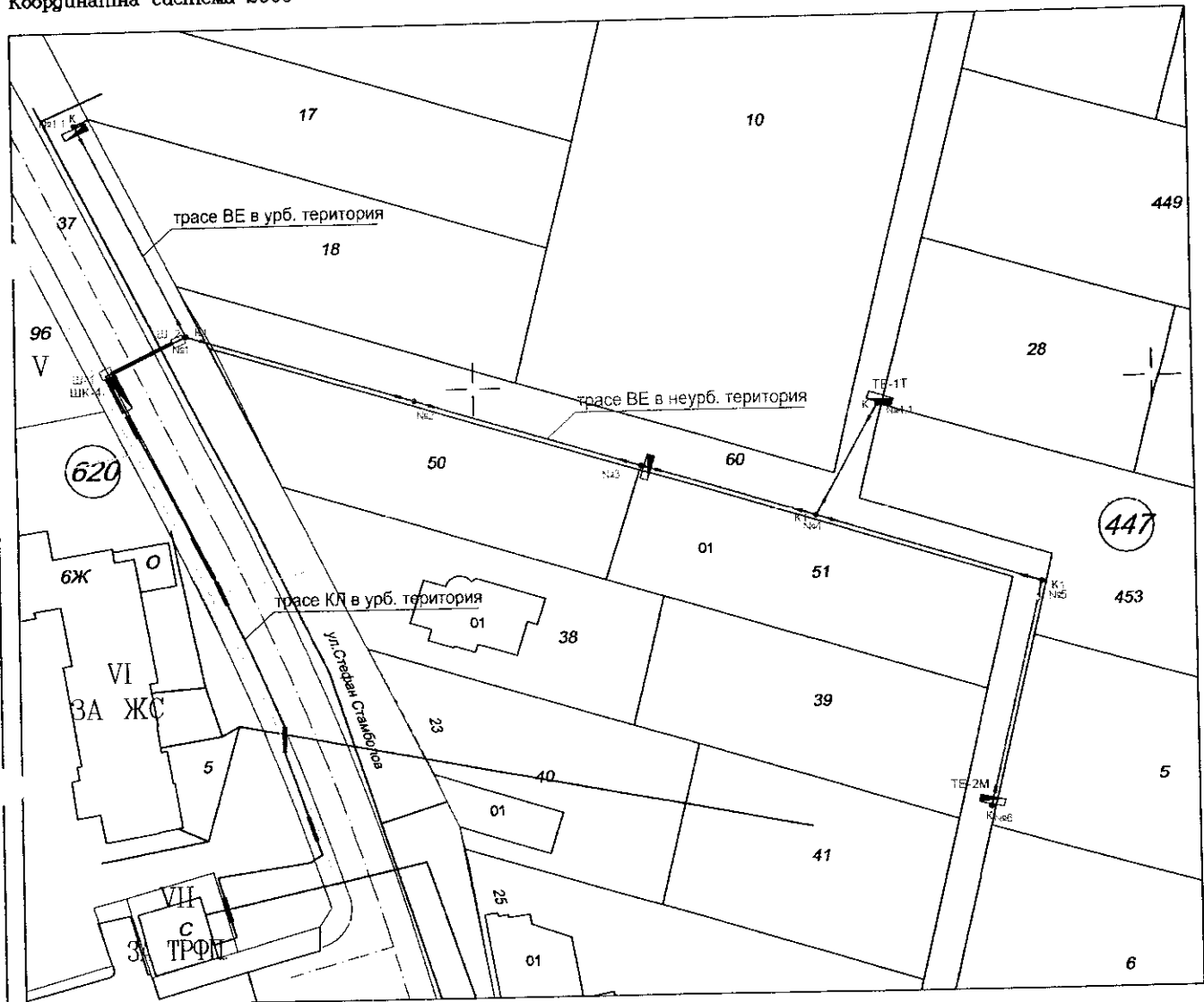
Дата: 2021 г.

СИТУАЦИЯ НА ТРАСЕТО

на кабелна линия НН от ТП "193" до касета ШК-4 пред ПИ 72624.620.96
и въздушна мрежа НН от ШК-4 до ПИ 72624.620.96, до ПИ 72624.447.41,
гр. Добрич

Област Добрич
Община град Добрич
Землище град Добрич

Координатна система 2005



M 1:1000

ИЗДАВАЩА ОТДЕЛЕНИЕ ДРЕЖИЖНИ ПРОЕКТИ	КАТУРА НА ДИЖИЖЕРУТЕ В ИДИКТИЦИОННОТО ПРОЕКТИРАНЕ
	ПОЛНА ПРОЕКТАНСКА ПРАВОСПОСОБНОСТ
	Регистрационен № 04176
	ИНЖ. ГАЛИНА МАРИНОВА КЪОСЕВА
	<i>(Signature)</i>
	ВЪВЕДЕНА В ИДИКТИЦИОННОТО ПРОЕКТИРАНЕ ЗА ПЪЛНА ТЕКУЩАТА ГОДИНА

Изпълнителя: "ЛАНДЕКС" ООД

Дата: 2021 г.

Изработила: инж. Г. Къосева