

**ОБЩИНА ГРАД ДОБРИЧ**  
**ОБЩИНСКИ ЕКСПЕРТЕН СЪВЕТ ПО УСТРОЙСТВО**  
**НА ТЕРИТОРИЯТА**

**ПРОТОКОЛ**  
**№ 8**

Днес **26.08.2021 г.** в изпълнение на Заповеди № 138/23.01.2020 г., № 156/08.02.2021 г. и № 1097/05.08.2021 г. на Кмета на Община град Добрич се проведе заседание на ОБЕСУТ при следния

**ДНЕВЕН РЕД:**

1. Възражение с вх. № 94-00-433/28.07.2021 г. срещу одобряване на проект за Подробен устройствен план – план за застрояване (ПУП-ПЗ) за 72624.87.1 в землището на град Добрич.
2. Проект за Подробен устройствен план – план за застрояване (ПУП-ПЗ) за УПИ I-52 за „ОДО“ в кв.725 на ЖК „Добротица“, град Добрич.
3. Проект за Подробен устройствен план – план за застрояване (ПУП-ПЗ) за ПИ 72624.156.83 – урбанизирана територия в землището на град Добрич (за „ПСД и монтаж на фотоволтаични елементи“).
4. Проект за Работен устройствен план (РУП) за VI, VII, IX и X в кв. 277 на ПЗ „Запад“, град Добрич.
5. Проект за Подробен устройствен план – план за застрояване (ПУП-ПЗ) за ПИ 72624.454.101 в землището на град Добрич (за „ПСД“).
6. Проект за Подробен устройствен план – план за застрояване (ПУП-ПЗ) за ПИ 72624.904.226 в местност „Гаази баба“, землище на град Добрич (за „Жилищно строителство“).
7. Проект за Частично изменение на Общ устройствен план на Община (ЧИ на ОУПО) град Добрич с обхват ПИ 72624.615.9059 по КККР на град Добрич (в „УСТРОЙСТВЕНА ЗОНА ЗА ОБЩЕСТВЕНО-ОБСЛУЖВАЩИ ДЕЙНОСТИ – „Оо“).
8. Заявление № 70-00-1681/23.07.2021 г. за разрешаване изработване на проект за Подробен устройствен план – план за застрояване (ПУП-ПЗ) за ПИ 72624.602.1117-урбанизирана територия в землището на град Добрич (за „ПСД – фотоволтаична централа“).
9. Заявление № 94-00-414/23.07.2021 г. за разрешаване изработване на проект за изменение на Подробен устройствен план – план за регулация и застрояване (ПУП-ПРЗ) за УПИ I, III и IV в кв. 736 и улична регулация, южно от УПИ, на ЖК „Добротица“, град Добрич.
10. Заявление № 70-00-1697/27.07.2021 г. за разрешаване изработване на проект за Подробен устройствен план – парцеларен план (ПУП-ПП) за ПИ 72624.274.87 и ПИ 72624.603.212 в землището на град Добрич за обект: „Изграждане на кабелна линия НН; Електрозахранване на складова база в ПИ 72624.603.285.1, град Добрич“.
11. Заявление № 70-00-1712/29.07.2021 г. за разрешаване изработване на проект за Подробен устройствен план – план за застрояване (ПУП-ПЗ) за ПИ 72624.295.11 в землището на град Добрич (за „ПСД“).

**ОБЩИНА ГРАД ДОБРИЧ**  
**ОБЩИНСКИ ЕКСПЕРТЕН СЪВЕТ ПО УСТРОЙСТВО**  
**НА ТЕРИТОРИЯТА**

**ПРОТОКОЛ**

**№ 8**

Днес **26.08.2021** г. в изпълнение на Заповеди № 138/23.01.2020 г., № 156/08.02.2021 г. и № 1097/05.08.2021 г. на Кмета на Община град Добрич се проведе заседание на ОБЕСУТ при следния

**ДНЕВЕН РЕД:**

1. Възражение с вх. № 94-00-433/28.07.2021 г. срещу одобряване на проект за Подробен устройствен план – план за застрояване (ПУП-ПЗ) за 72624.87.1 в землището на град Добрич.
2. Проект за Подробен устройствен план – план за застрояване (ПУП-ПЗ) за УПИ I-52 за „ОДО“ в кв.725 на ЖК „Добротица“, град Добрич.
3. Проект за Подробен устройствен план – план за застрояване (ПУП-ПЗ) за ПИ 72624.156.83 – урбанизирана територия в землището на град Добрич (за „ПСД и монтаж на фотоволтаични елементи“).
4. Проект за Работен устройствен план (РУП) за VI, VII, IX и X в кв. 277 на ПЗ „Запад“, град Добрич.
5. Проект за Подробен устройствен план – план за застрояване (ПУП-ПЗ) за ПИ 72624.454.101 в землището на град Добрич (за „ПСД“).
6. Проект за Подробен устройствен план – план за застрояване (ПУП-ПЗ) за ПИ 72624.904.226 в местност „Гаази баба“, землище на град Добрич (за „Жилищно строителство“).
7. Проект за Частично изменение на Общ устройствен план на Община (ЧИ на ОУПО) град Добрич с обхват ПИ 72624.615.9059 по КККР на град Добрич (в „УСТРОЙСТВЕНА ЗОНА ЗА ОБЩЕСТВЕНО-ОБСЛУЖВАЩИ ДЕЙНОСТИ – „Оо“).
8. Заявление № 70-00-1681/23.07.2021 г. за разрешаване изработване на проект за Подробен устройствен план – план за застрояване (ПУП-ПЗ) за ПИ 72624.602.1117-урбанизирана територия в землището на град Добрич (за „ПСД – фотоволтаична централа“).
9. Заявление № 94-00-414/23.07.2021 г. за разрешаване изработване на проект за изменение на Подробен устройствен план – план за регулация и застрояване (ПУП-ПЗ) за УПИ I, III и IV в кв. 736 и улична регулация, южно от УПИ, на ЖК „Добротица“, град Добрич.
10. Заявление № 70-00-1697/27.07.2021 г. за разрешаване изработване на проект за Подробен устройствен план – парцеларен план (ПУП-ПП) за ПИ 72624.274.87 и ПИ 72624.603.212 в землището на град Добрич за обект: „Изграждане на кабелна линия НН; Електрозахранване на складова база в ПИ 72624.603.285.1, град Добрич“.
11. Заявление № 70-00-1712/29.07.2021 г. за разрешаване изработване на проект за Подробен устройствен план – план за застрояване (ПУП-ПЗ) за ПИ 72624.295.11 в землището на град Добрич (за „ПСД“).

**По точка седма – докладва арх. К. Жейнов**

След доклада и разискванията по проекта ОБЕСУТ взе следното

**РЕШЕНИЕ :**

Приема Частично изменение (ЧИ) на Общ устройствен план на Община (ОУПО) град Добрич, за УПИ XXVII-„за Озеленяване, спорт и детска площадка“ в кв. 572 на ЖК „Русия 2“, град Добрич, за промяна от територия „Озеленени терени за широко обществено ползване“ в зона „Оо - устройствена зона за общественообслужващи дейности“, с устройствени параметри Пл.застр.  $\leq 20\%$  и Пл.озел.  $\geq 40\%$  и начин на застрояване – свободно. Проектът се приема без забележки.

**По точка осма – докладва арх. К. Жейнов**

След доклада и разискванията ОБЕСУТ изразява следното

**СТАНОВИЩЕ :**

Искането е законосъобразно съгласно изискванията на чл. 131, ал. 1 от ЗУТ.

ОБЕСУТ предлага на Кмета на Община град Добрич да разреши изработване проект за Подобен устройствен план – план за застрояване (ПУП-ПЗ) за ПИ 72624.602.1117-урбанизирана територия в землището на гр. Добрич, на основание чл. 124а, ал. 5 от ЗУТ и по приложената скица-предложение. Отреждането на имота да бъде „за ПСД – фотоволтаични елементи“. Предвиденото застрояване да бъде свободно, указано в ограничителни линии на 5,00м от пътя на изток и юг и нормативно определените отстояния от вътрешните имотни граници, с устройствени показатели: Пл.застр.  $\leq 80\%$ , Кинт.  $\leq 2,0$  и Пл.озел.  $\geq 20\%$ .

**По точка девета – докладва арх. К. Жейнов**

След доклада и разискванията ОБЕСУТ изразява следното

**СТАНОВИЩЕ :**

ОБЕСУТ предлага на Кмета на Община град Добрич да не допусне изработването на Подобен устройствен план – план за регулация и застрояване (ПУП-ПРЗ) за УПИ I, III и IV в кв. 736 и улична регулация, южно от УПИ, на ЖК „Добротица“, град Добрич, тъй като би бил в противоречие с Наредба № РД-02-20-2 от 20 декември 2017 г. за планиране и проектиране на комуникационно-транспортната система на урбанизираните територии

**По точка десета – докладва арх. К. Жейнов**

След доклада и разискванията ОБЕСУТ изразява следното

**СТАНОВИЩЕ :**

Искането е законосъобразно съгласно изискванията на чл. 131, ал. 1 от ЗУТ.

ОБЕСУТ предлага на Кмета на Община град Добрич да внесе предложение до Общински съвет за разрешаване изработване, съгласно условията на чл. 124а, ал. 1 от ЗУТ, на проект за Подобен устройствен план - Парцеларен план (ПУП-ПШ) за ПИ

72624.274.87 и ПИ 72624.603.212 в землището на град Добрич за обект: „Изграждане на кабелна линия НН; Електрозахранване на складова база в ПИ 72624.603.285.1, град Добрич“.

Да се представи становище от РИОСВ-Варна, при внасянето на проект за ПУП-ПЗ за процедуриране и одобряване.

**По точка единадесета – докладва арх. К. Жейнов**

След доклада и разискванията ОБЕСУТ изразява следното

**СТ А Н О В И Щ Е :**

Искането е законосъобразно съгласно изискванията на чл. 131, ал. 1 от ЗУТ.

ОБЕСУТ предлага Кмета на Община град Добрич да внесе предложение до Общински съвет, съгласно условията на чл. 124а, ал. 1 от ЗУТ, за разрешаване изработване на Подобен устройствен план – план за застрояване (ПУП-ПЗ) за ПИ 72624.295.11 в землището на гр. Добрич, на основание чл. 12, ал. 2 и чл. 59, ал. 1 от ЗУТ, като предназначението на имота се промени на „за ПСД“. Съгласно и 72624.295.11 попада в „Терени с допустима смяна на предназначението“. Предвиденото застрояване е ново, свободно, указано в ограничителни линии на нормативно определените отстояния от имотните граници, с устройствените показатели: Пл.застр.  $\leq 80\%$ , Кинт  $\leq 2,0$  и Пл.озел.  $\geq 20\%$ , съгласно приложената скица-предложение.

Да се представят становища от “Електроразпределение – Север” АД клон град Добрич, „ВиК Добрич“ АД и РИОСВ Варна, при внасянето на ПУП-ПЗ за процедуриране и одобряване.

**По точка дванадесета – докладва арх. К. Жейнов**

След доклада и разискванията ОБЕСУТ изразява следното

**СТ А Н О В И Щ Е :**

Искането е законосъобразно съгласно изискванията на чл. 131, ал. 1 от ЗУТ.

ОБЕСУТ предлага на Кмета на Община град Добрич да внесе предложение до Общински съвет град Добрич за разрешаване изработването, съгласно условията на чл. 124, ал. 1 от ЗУТ на Частично изменение (ЧИ) на Общ устройствен план на Община (ОУПО) град Добрич, за ПИ 72624.2.997 в землището на град Добрич, на основание чл. 134, ал. 1, т. 1, във връзка с чл. 134, ал. 3 от ЗУТ, за промяна отреждането му от „ОБРАБОТВАЕМИ ЗЕМИ – ТРАЙНИ НАСАЖДЕНИЯ“ в „УСТРОЙСТВЕНА ЗОНА ЗА ВИЛЕН ОТДИХ - Ов“.


Да се представи решение на РИОСВ Варна за ЧИ на ОУПО.

**По точка тринадесета – докладва арх. К. Жейнов**

След доклада и разискванията ОБЕСУТ изразява следното

**СТ А Н О В И Щ Е :**

ОБЕСУТ отлага за повторно гледане Подобен устройствен план – план за регулация и застрояване (ПУП-ПРЗ) за УПИ VIII-1559, VII-1560, 1561 и VI-2006 в кв.



ДО  
КМЕТА НА  
ОБЩИНА ГРАД ДОБРИЧ

*арх. Б. Станкева*

*29.08.21г.*

*Димитър*

**ОБЩИНА град ДОБРИЧ**

*За ОЕОУТ*

*02.08.21*

Община град Добрич  
Център за услуги и информация -  
ул. "България" 12 тел. 600-003 и 268  
работно място "Устройство на територията"  
Reg. № *40-00-1697/27.07.21.*

**ЗАЯВЛЕНИЕ**

- За разрешение за изработване
- За допускане на изменение

на

- 1. Подробен устройствен план (ПУП) за част от населено място в обхват до един квартал (чл. 124а, ал. 2 от ЗУТ) от видовете по чл. 110 ал.1, т.т.1, 2 или 3 от ЗУТ;
- 2. Подробен устройствен план – план за застрояване (ПУП-ПЗ) за един или група поземлени имоти извън границите на урбанизираните територии (чл. 124а, ал. 1 от ЗУТ) във връзка с чл. 12 и чл. 59 от ЗУТ;
- 3. Работен устройствен план (РУП) за един или група поземлени имоти по чл. 124а, ал. 8 от ЗУТ във връзка с чл. 113, ал. 3 от ЗУТ;
- 4. План-извадка от ПУП по реда на чл. 133 от ЗУТ;
- 5. Изменение на действащ план на основание чл. 134, ал. ...., т. .... от ЗУТ, във връзка с § 6, ал.1 от Преходните разпоредби на ЗУТ

ПУП

От ЕРП "Север" АД  
(име, презиме, фамилия / наименование на юридическо лице)

ЕГН (ЕИК ПО БУЛСТАТ): 

1	0	4	5	1	8	6	2	1
---	---	---	---	---	---	---	---	---

Адрес (седалище за ЮЛ): гр. Варше. бл. Вл. Вършецкик № 258  
представявано от (за ЮЛ): Атанас Андреев Колев

Телефон за контакти: ....., е-адрес: .....

2. Пълнокощник: Георги Димитров Георгиев  
(име, презиме, фамилия / наименование на юридическо лице)

ЕГН (ЕИК ПО БУЛСТАТ): 

--	--	--	--	--	--	--	--	--

Адрес (седалище за ЮЛ): Специален ИК - ЕРП "Север" АД  
представявано от (за ЮЛ): .....

Телефон за контакти: 0895550137, е-адрес: 0888 600 345

3. ....  
(име, презиме, фамилия / наименование на юридическо лице)

ЕГН (ЕИК ПО БУЛСТАТ): 

--	--	--	--	--	--	--	--	--

Адрес (седалище за ЮЛ): .....

представявано от (за ЮЛ): .....

Телефон за контакти: ....., е-адрес: .....

4. ....  
(име, презиме, фамилия / наименование на юридическо лице)

ЕГН (ЕИК ПО БУЛСТАТ): 

--	--	--	--	--	--	--	--	--

Адрес (седалище за ЮЛ): .....

представявано от (за ЮЛ): .....

Телефон за контакти: ....., е-адрес: .....

УВАЖАЕМИ ГОСПОДИН КМЕТ,

Долуподписаният(ните), като собственик(ци) на урегулиран(и) поземлен(и) имот(и)(парцел/и) №№ ..... , квартал №..... по плана на жк..... гр. Добрич, намиращ(и) се на ул.....

желая(ем) да бъде разрешено изработването /да бъде допуснато изменението на ..... П.У.П. 38 П.И. 72624.274.88 и П.И. 72624.603.212

(описва се вида на плана съгласно искането – т. 1, 2, 3, 4, 5)

Мотиви, основания и предложение за исканото изменение.....

Прилагам(е):

1. Документи за собственост №№ 39 том II, рег. №: 1583 гено 121 /28.03.11
2. Скица с предложение за исканото изменение;
3. Писмено съгласие на собствениците на съседните урегулирани поземлени имоти, в които се **иска свързано ниско застрояване**, съгласно чл. 21, ал.4 от ЗУТ;
4. Предварителен договор за прехвърляне на собственост с нотариално заверени подписи в случаите по чл. 17, ал.2, т.2 и т.3 от ЗУТ;
5. Удостоверение за наследници (при необходимост);

Платена сума 2-50 лв. с фактура/ квитанция №. 157882 / 27-07-21  
(такса/ цена) (дата)

Заявявам желанието си издаденият индивидуален административен акт да бъде получен:

- Лично от звеното за административно обслужване;
- По електронна поща \_\_\_\_\_;
- Чрез лицензиран пощенски оператор на

адрес: \_\_\_\_\_, като декларирам, че пощенските разходи са за моя сметка, платими при получаването му за вътрешни пощенски пратки. Индивидуалният административен акт да бъде изпратен:

- Като вътрешна/ международна препоръчана пощенска пратка;
- Като вътрешна куриерска пратка с \_\_\_\_\_

- Заявявам желанието си таксата/ цената за извършване на административната услуга да заплатя по банков път на сметка на Община град Добрич, както следва:

IBAN: BG 06 SOMB 9130 84 10000644 Код за вид плащане: 44 80 01

"Общинска банка" АД, клон Добрич ул. "Независимост" №14 BIC: SOMBBGSF

С уважение,

1.....  
(подпис)

2..... чл.м. Г. Георгиев  
(подпис)

3.....  
(подпис)

4.....  
(подпис)



## ТЕХНИЧЕСКО ЗАДАНИЕ

за изработване на ПУП - Парцеларен план за ПИ 72624.274.87 и ПИ 72624.603.212 в землището на гр. Добрич във връзка с

**ОБЕКТ: ИЗГРАЖДАНЕ НА КАБЕЛНА ЛИНИЯ НН;  
ЕЛЕКТРОЗАХРАНВАНЕ НА СКЛАДОВА БАЗА В ПИ 72624.603.285.1, ГР.ДОБРИЧ**

Възложител: **"ЕЛЕКТРОРАЗПРЕДЕЛЕНИЕ СЕВЕР" АД**

Във връзка с електрозахранване на складова база в ПИ 72624.603.285.1 е необходимо изграждане на подземна кабелна линия НН от МТП №6 в землището на гр. Добрич до кабелна касета на границата на ПИ 72624.603.152. За трасето ще се изработи ПУП - парцеларен план, с който да се определят координатите на линейния обект и установят по площ и местоположение ограниченията на правото на собственост върху имотите по време на изкопните, монтажните и възстановителните работи.

Трасето на кабела ще се проведе в територия на транспорта и в земеделска територия. За провада се определя сервитутна зона по оста му с широчина 4 м, по 2 м от двете му страни в земеделски имот с идентификатор 72624.603.212, и сервитут с широчина 0.6 м от едната страна и 1.5 м от другата страна, приета за обслужване, в ПИ 72624.274.87 - урбанизирана територия.

В проектните разработки за трасето на кабела следва да се вземат предвид технически и икономически целесъобразните фактори. Последните могат да доведат до решения, при които на места преминаването на елементите на техническата инфраструктура да се предвижда в държавни или общински поземлени имоти, като съгласно чл. 193, ал. 4 от ЗУТ правото на прокарване се учредява със заповед на областния управител, съответно със заповед на кмета на общината.

Подробният устройствен план - парцеларен план да се изработи при спазване на разпоредбите на ЗУТ и Наредба № 8 за обема и съдържанието на устройствените планове, съгласно приложения предварителен проект, в който е нанесена ситуацията на трасето и сервитута му.

Като основа на проекта се предоставят на проектанта извадка от кадастралната карта, скици на проектни имоти и идеен проект по част електрическа. Проектът да се изработи в графичен и цифров вид съгласно Наредба № 8.

Възложител:.....



## “ЛАНДЕКС” ООД

гр. Добрич 9300, ул. “Л. Каравелов” 13, ет. 2, офис 3, тел. 0887 197 694, 0887 114 226  
e-mail: landex.bg@gmail.com

### ПУП - ПАРЦЕЛАРЕН ПЛАН

**ЗА ПИ 72624.274.87 И ПИ 72624.603.212  
В ЗЕМЛИЩЕТО НА ГР. ДОБРИЧ**

**ОБЕКТ: "ИЗГРАЖДАНЕ НА КАБЕЛНА ЛИНИЯ НН;  
ЕЛЕКТРОЗАХРАНВАНЕ НА СКЛАДОВА БАЗА  
В ПИ 72624.603.285.1, ГР.ДОБРИЧ"**

**ФАЗА: ПРЕДВАРИТЕЛЕН ПРОЕКТ**

**ВЪЗЛОЖИТЕЛ:**

**“ЕЛЕКТРОРАЗПРЕДЕЛЕНИЕ СЕВЕР” АД**

2021 г.

**ПРОЕКТАНТ:**

	НА ЧАРА НА РИШЕБИТЕ В ИНВЕСТИЦИОННОТО ПРОЕКТИРАНЕ
	ПЪЛНА ПРОЕКТАНТСКА ПРАВОСПОСОБНОСТ
Секция:	Регистрационен № 04176
ГПГ	ИНЖ. ГАЛИНА МАРИНОВА КЪОСЕВА
Част от проекта: по удостоверение за ППГ	ПОДПИС
	ЗАЯВИЛ ВАЛИДНО УДОСТОВЕРЕНИЕ ЗА ППГ ЗА ТЕКУЩАТА ГОДИНА

инж. Г. Къосева



ОБЯСНИТЕЛНА ЗАПИСКА

Относно изработване на ПУП - Парцеларен план  
за ПИ 72624.274.87 и ПИ 72624.603.212 в землището на гр. Добрич  
във връзка с

**ОБЕКТ: ИЗГРАЖДАНЕ НА КАБЕЛНА ЛИНИЯ НН;  
ЕЛЕКТРОЗАХРАНВАНЕ НА СКЛАДОВА БАЗА В ПИ 72624.603.285.1, ГР.ДОБРИЧ**

Проектът е изработен по задание на възложителя във връзка с електрозахранване на складова база в ПИ 72624.603.285.1, за което е необходимо изграждане на подземна кабелна линия НН от МТП №6 в землището на гр. Добрич до кабелна касета на границата на ПИ 72624.603.152, като се установява по площ и местоположение временното ограничаване на правото на собственост върху имотите по време на изкопните, монтажните и възстановителните работи.

За основа на проекта е използвана ситуация към част "електротехническа" на инвестиционен проект, предоставен от възложителя, както и извадка от кадастралната карта за района.


Трасето на кабела ще се проведе в територия на транспорта и в земеделска територия. За провода се определя сервитутна зона по оста му с широчина 4 м, по 2 м от двете му страни в земеделски имот с идентификатор 72624.603.212, и сервитут с широчина 0.6 м от едната страна и 1.5 м от другата страна, приета за обслужване, в ПИ 72624.274.87 - урбанизирана територия, в която не се разрешава строителство и разполагане на трайни насаждения. Площта на сервитута е 0.119 дка. Общата дължина на трасето е 47.0 м.

За имотите, засегнати от трасето и сервитута му, са получени данни в цифров вид от възложителя, които включват координатите на чупките им, площите им, вида територия, начина на трайно ползване, вида собственост, както и идентификаторите им.

Съгласно чл.62в от "Наредба №8 за обема и съдържанието на устройствените планове" на МРРБ е съставен регистър на засегнатите имоти и баланс на територията.

За трасето е изведен регистър с координатите на точки по оста на провода и сервитутните линии в КС БГС2005.

Планът е изчертан в М 1:1000.

	КАУЧАР НА ИНЖЕНЕРИТЕ В ИНВЕСТИЦИОННОТО ПРОЕКТИРАНЕ
	ПЪЛНА ПРЕДАНТСКА ПРАВОСПОСОБНОСТ
Съставил:	Регистрационен № 04176
Секция:	инж. ТАЛИНА (инж. <del>ТАРИ КИРОВА</del> )
ГПГ	Подпис
Част на проекта: по удостоверение за ПУП	ВАЛИДНО УДОСТОВЕРЕНИЕ ЗА ПОЛЪЖЕНИЕ ЗА ТЕКУЩАТА ГОДИНА

Област: Добрич  
 Населено място: Добрич

Община: Добрич  
 ЕКАТТЕ: 72624

Дата на издаване: 09.03.2021 г.

ИЗВАДКА ОТ КАДАСТРАЛНИЯ РЕГИСТЪР НА НЕДВИЖИМИТЕ ИМОТИ

Идентификатор	Вид на имота	Площ (кв. м)	Трайно предназначение	Начин на трайно ползване	Данни за собствениците и носителите на други вещни права	Данни за акта			
						вид	вид на правото	вид собственост	
нов	стар пл. №, перцел, квартал	3	4	5	6	7	8	9	10
72624.274.97	стар номер 95	Поземлен имот	47806	Територия на транспорта	За местен път	ОБЩИНА ДОБРИЧ	Липса информация	Право на собственост	Общинска публична
72624.603.81	квартал 0	Поземлен имот	25316	Урбанизирана	За второстепенна улица	ОБЩИНА ДОБРИЧ	Липса информация	Право на собственост	Общинска публична
72624.603.152	стар номер 365008	Поземлен имот	1505	Урбанизирана	Дело за вторични суровини	"ВИН-3" АД	Нотариален акт	Право на собственост	Частна
72624.603.212	стар номер 000384	Поземлен имот	3000	Земеделска	Изоставена орна земя	"ЕНЕРГО - ПРО Иражи" АД	Нотариален акт	Право на строеж	Частна
72624.603.213	стар номер 000364	Поземлен имот	8000	Урбанизирана	Изоставена орна земя	БЕСЕЛИН ДИМИТРОВ ВАСИЛЕВ	Нотариален акт Поставяне за възлагане от съдебен изпълнител	Сервитут Право на собственост	Частна Частна
72624.603.285	стар номер 803.179	Поземлен имот	1188	Урбанизирана	Дело за вторични суровини	ОБЩИНА ДОБРИЧ	Акт за частна общинска собственост	Право на собственост	Общинска частна
						"ЛОГО ДИЗАЙН" ЕООД	Нотариален акт	Право на собственост	Частна




Извадката е изготвена въз основа на документ с входен № 01-126666-09.03.2021 / 09.03.2021 г.  
 Изработил: Валентина Богданова

Н-к на СГК - гр. Добрич: .....  
 Инж. Веселин Атанасов

РЕГИСТЪР НА ЗАСЕГНАТИТЕ ОТ ТРАСЕТОИМОТИ

з-ще на гр. Добрич, ЕКАТТЕ 72624


Идентификатор	Вид територия	НТП	Местност	Категория	Площ на имота, дка	Сервитут площ, дка	Вид собственост	Дължина на трасето, м
274.87	Територия на транспорта	За местен път			47.806	0.084	Държавна публична	38.0
603.212	Земеделска територия	Изоставена орна земя			3.000	0.035	Частна	9.0
						0.119		47.0



БАЛАНС НА ТЕРИТОРИЯТА

3-це гр. Добрич, ЕКАТТЕ 72624

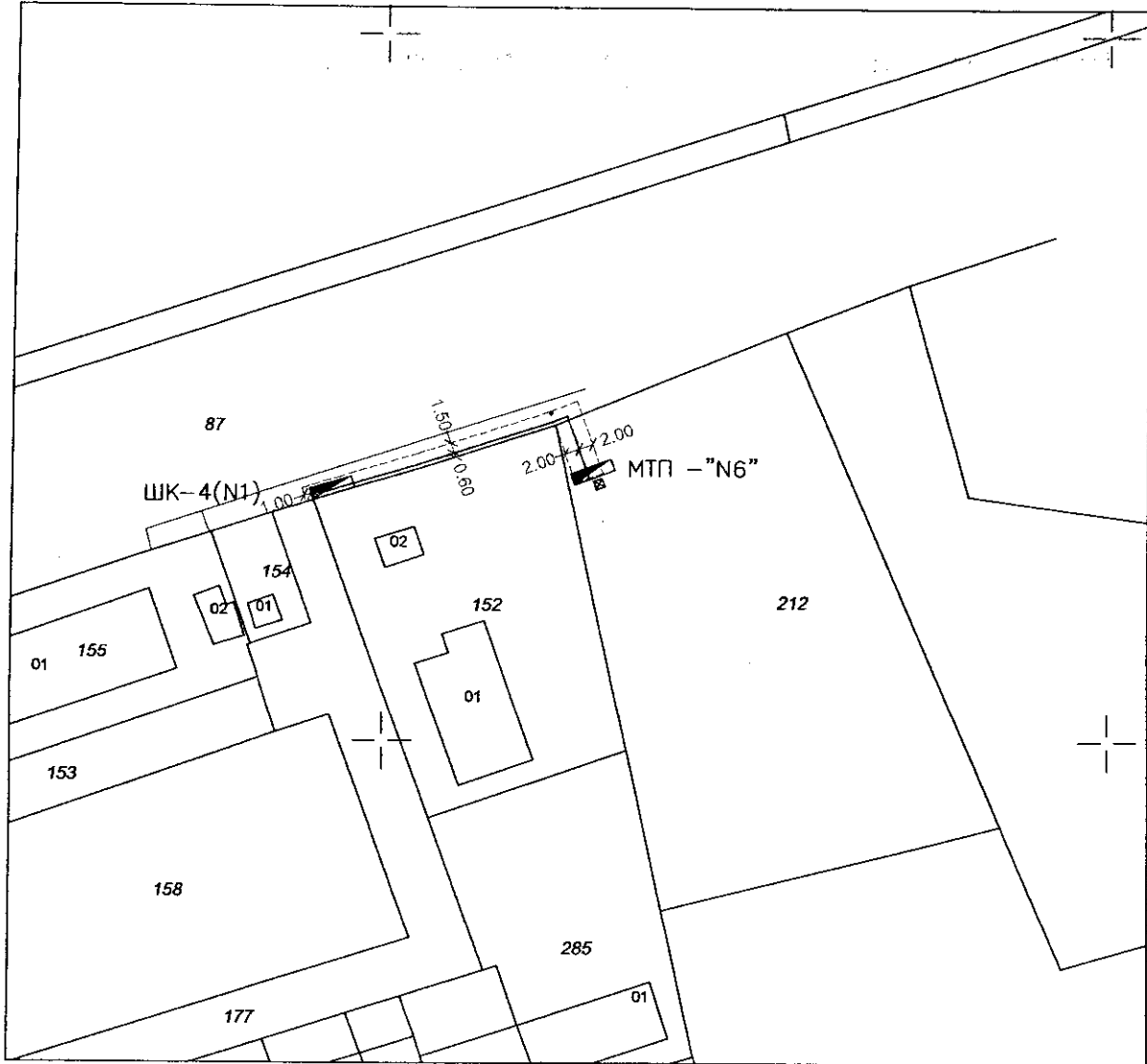
ИДЕНТИФИКАТОР	ВИД ТЕРИТОРИЯ	НТП	КАТЕГОРИЯ	ВИД СОБСТВЕНОСТ	ЗАСЕТНАТА ОТ СЕРВИТУТА ПЛОЩ, дека	БАЛАНС НА ТЕРИТОРИЯТА
						ВИД ТЕРИТОРИЯ
274.87	Територия на транспорта	За местен път		Държавна публична	0.084	0.084
603.212	Земеделска територия	Изоставена орна земя		Частна	0.035	0.035
						0.119
274.87	Територия на транспорта	За местен път		Държавна публична	0.084	0.084
603.212	Земеделска територия	Изоставена орна земя		Частна	0.035	0.035
						0.119
						НТП
274.87	Територия на транспорта	За местен път		Държавна публична	0.084	0.084
603.212	Земеделска територия	Изоставена орна земя		Частна	0.035	0.035
						0.119
						КАТЕГОРИЯ
274.87	Територия на транспорта	За местен път		Държавна публична	0.084	0.084
603.212	Земеделска територия	Изоставена орна земя		Частна	0.035	0.035
						0.119
						ВИД СОБСТВЕНОСТ
274.87	Територия на транспорта	За местен път		Държавна публична	0.084	0.084
603.212	Земеделска територия	Изоставена орна земя		Частна	0.035	0.035
						0.119




**СИТУАЦИЯ НА ТРАСЕТО НА КАБЕЛНА ЛИНИЯ НН**  
**ОБЕКТ: "ЕЛ. ЗАХРАНВАНЕ НА СКЛАДОВА БАЗА В ПИ 72624.603.285.1, ГР. ДОБРИЧ"**

КС БГС2005

з-ще гр. Добрич ЕКАТТЕ 72624



**М 1:1000**

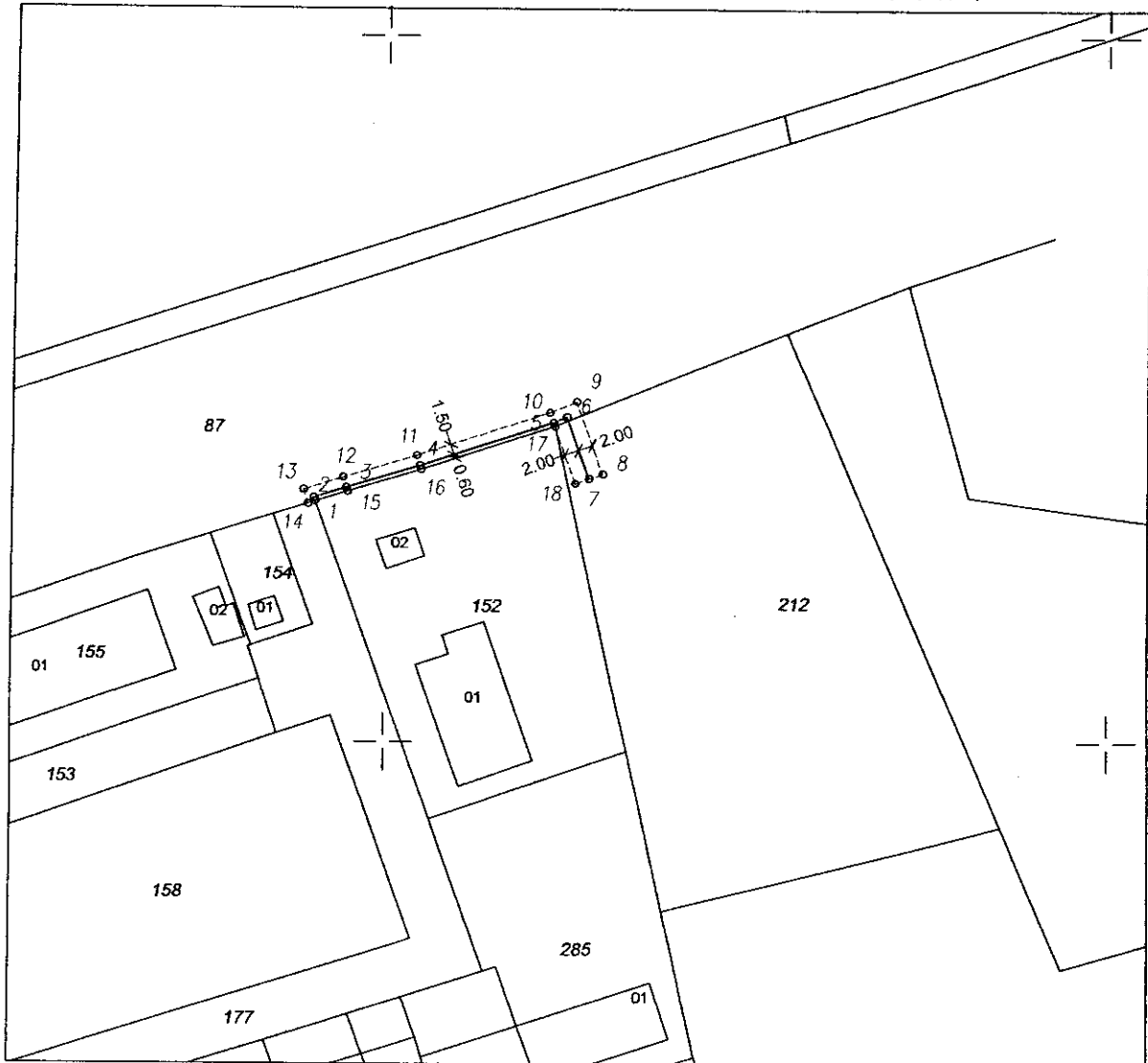
 СЕДИЩЕ: ГПГ	КАМАРА НА ИНЖЕНЕРИТЕ И ИНВЕСТИЦИОННО ПРОЕКТИРАНЕ
	ПЛЕНА ПРОЕКТАНТСКА ПРАВОСОБОБНОСТ
Част на проект: ЕЛ. ЗАХРАНВАНЕ	Регистрационен № 04176
13	ИНЖ. ГАЛИНА МАРИНОВА КЪОСЕВА
	МАНИФЕСТАЦИЯ КОМУНАЛНО-ХОЗЯЙСТВЕНА СЪСТЕМА ОТ 2013 ГОДИНА

изработил: инж. Г. Къосева

ПУП- ПАРЦЕЛАРЕН ПЛАН ЗА ПИ 72624.274.87 И ПИ 72624.603.212  
 ОБЕКТ: "ЕЛ. ЗАХРАНВАНЕ НА СКЛАДОВА БАЗА В ПИ 72624.603.285.1, ГР. ДОБРИЧ"

КС БГС2005

з-ще гр. Добрич ЕКАТТЕ 72624



М 1:1000

КООРДИНАТЕН РЕГИСТЪР - трасе, сервитут  
 Координатна система : БГС2005

N	X [m]	Y [m]
1	4828734.015	684990.494
2	4828734.586	684990.308
3	4828736.026	684994.731
4	4828739.152	685004.904
5	4828745.296	685023.437
6	4828746.075	685025.294
7	4828737.311	685028.410
8	4828737.981	685030.295
9	4828748.265	685026.638

КООРДИНАТЕН РЕГИСТЪР - трасе, сервитут  
 Координатна система : БГС2005

N	X [m]	Y [m]
10	4828746.702	685022.910
11	4828740.581	685004.448
12	4828737.456	684994.279
13	4828735.702	684988.893
14	4828733.706	684989.543
15	4828735.454	684994.911
16	4828738.580	685005.086
17	4828744.734	685023.648
18	4828736.641	685026.526

Секция:

ПУП  
 Част на проект:  
 Проектно решение  
 В ПУП

регистрационен № 04176

ИНЖ. Г. ДИЛИНА  
 МАРИНОВА КЪСЕВА

изработил: инж. Г. Кюсева