



13.09.2020
1-48 МОМЕНТЪ
23.09.2020
БЪЛГАРСКИ ВЕТЕРИНАРЕН СЪЮЗ

e-mail: bvsbg@abv.bg; Телефон: 0887876969

Изх. № 089/18.09.2020г.

ДО
Г-Н ЙОРДАН ЙОРДАНОВ
КМЕТ НА ОБЩИНА ГРАД ДОБРИЧ
УЛ. „БЪЛГАРИЯ“ №12
ГРАД ДОБРИЧ 9300

К. Гаврилова
24.09.2020

ОБЩИНА град ДОБРИЧ
ул. "България" 12 тел.ц. 600 001
РЕГИСТРАЦИОНЕН ИНДЕКС И ДАТА
62-00-5/23.09.2020


УВАЖАЕМИ Г-Н ЙОРДАНОВ,

Между Община град Добрич и Български ветеринарен съюз е сключен договор ИАЗ-15-73 от 05.10.2015 г. за отдаване под наем на помещение за офис в сградата на ул. „Независимост“ №76, ет. 3, с площ 11,90 кв. м.

На основание чл. 6, ал. 2 от Закона за съсловната организация на ветеринарните лекари в България (Министерският съвет, министърът на земеделието, храните и горите, областните управители и кметовете на общини предоставят на БВС помещения - държавна или общинска собственост, необходими за осъществяване дейността на централните и областните органи на управление.) и поради изтичане на срока на сключения между нас договор, с настоящото писмо заявяваме желание да подпишем нов договор за наем.



С уважение:

Д-Р ТРИФОН ЦВЕТКОВ
ПРЕДСЕДАТЕЛ НА НС НА БВС



Адрес за кореспонденция: 1504 София, бул. Васил Левски № 106; e-mail: bvsbg@abv.bg

РЕПУБЛИКА БЪЛГАРИЯ
МИНИСТЕРСТВО НА РЕГИОНАЛНОТО РАЗВИТИЕ И БЛАГОУСТРОЙСТВОТО
ОБЩИНСКА АДМИНИСТРАЦИЯ ОБЩИНА ГРАД ДОбРИЧ

ОДОБРЯВАМ:  (подпис) и печат
КМЕТ: Д.НИКОЛОВА (име и фамилия)




РЕГИСТЪР
КАРТОТЕКА
ДОСЬЕ (РЗ) 784

АКТ № 2437

ЗА ОБЩИНСКА СОБСТВЕНОСТ



ЧАСТНА

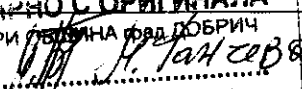
(публична, частна)

Вписан под № 116 том IX
Вх.регистър № 5230 от 20 04 2004 год.
НОТАРИАЛНО ДЕЛО № 
СЪДИЯ ПО ВПИСВАНИЯТА: 

НА НЕДВИЖИМ ИМОТ НАХОДЯТ СЕ В ГР.ДОБРИЧ
ул.(ж.к.) УЛ НЕЗАВИСИМОСТ(Г.ДИМИТРОВ) № 7

1. ДАТА НА СЪСТАВЯНЕ	01.04.04г., гр.ДОБРИЧ
2. ПРАВНО ОСНОВАНИЕ	На осн.чл.2 ал.1 т.9 от ЗОС и Удостоверение за търлимост на строеж № 93-07-С/23.03.2004 година
3. ВИД И ОПИСАНИЕ НА ИМОТА	Вид и описание на имота и неговите съставни части Площ: 93.52 3 Мас.с ж.б. Масивна триетажна сграда представляваща имот с пл.№:4468 в кв.37 по плана на ЦГЧ, със застроена площ и разгънатата застроена площ: - I-ви етаж 93.52 - II-ри етаж 104.97 - III-ти етаж 95.34 Застроено дворно място 93.52 кв.м
4. БИВШ СОБСТВЕНИК НА ИМОТА	ДЪРЖАВАТА
5. СЪСОБСТВЕНИЦИ -- ИМЕ, АДРЕС	НЯМА
6. №: И ДАТА НА СЪСТАВЕНИ ПО-РАНО АКТОВЕ	НЯМА
7. МЕСТОНАХОЖДЕНИЕ НА ИМОТА	Населено място гр.ДОБРИЧ, район(зона) Първа, кв. 37, парцел VI, пл.№ 4468, Местност ЦГЧ, Улица(ж.к.) УЛ НЕЗАВИСИМОСТ(Г.ДИМИТРОВ), № 7
8. ГРАНИЦИ НА ИМОТА	изток - ТБ"Булбанк" с пл.№:4438; запад - жилищна сграда с пл.№:4435; север ул.Независимост; юг - двор



КМЕТ
ИЗПЪЛНИТЕЛ
СЪГЛАСНО С ОРИГИНАЛА
ПРИ СЪСТАВЯНЕ НА ГРАД ДОБРИЧ

Исполн.име,фамилия

9. ПРЕДОСТАВЕНИ ПРАВА ВЪРХУ ИМОТА:

(Акт за предоставяне, право, срок, приобретатели)

10. РАЗПОРЕЖДЕНИЯ С ИМОТА (С ЧАСТ ОТ ИМОТА):


(Акт за разпореждане, описание, приобретатели)

11. ИМОТЪТ Е ВКЛЮЧЕН В КАПИТАЛА НА ТЪРГОВСКО ДРУЖЕСТВО:


(Акт, правно основание, дружество)


12. АКТОСЪСТАВИТЕЛ (трите имена и длъжност):

ЯНКА ПРОДАНОВА ГЕОРГИЕВА - гл.специалист

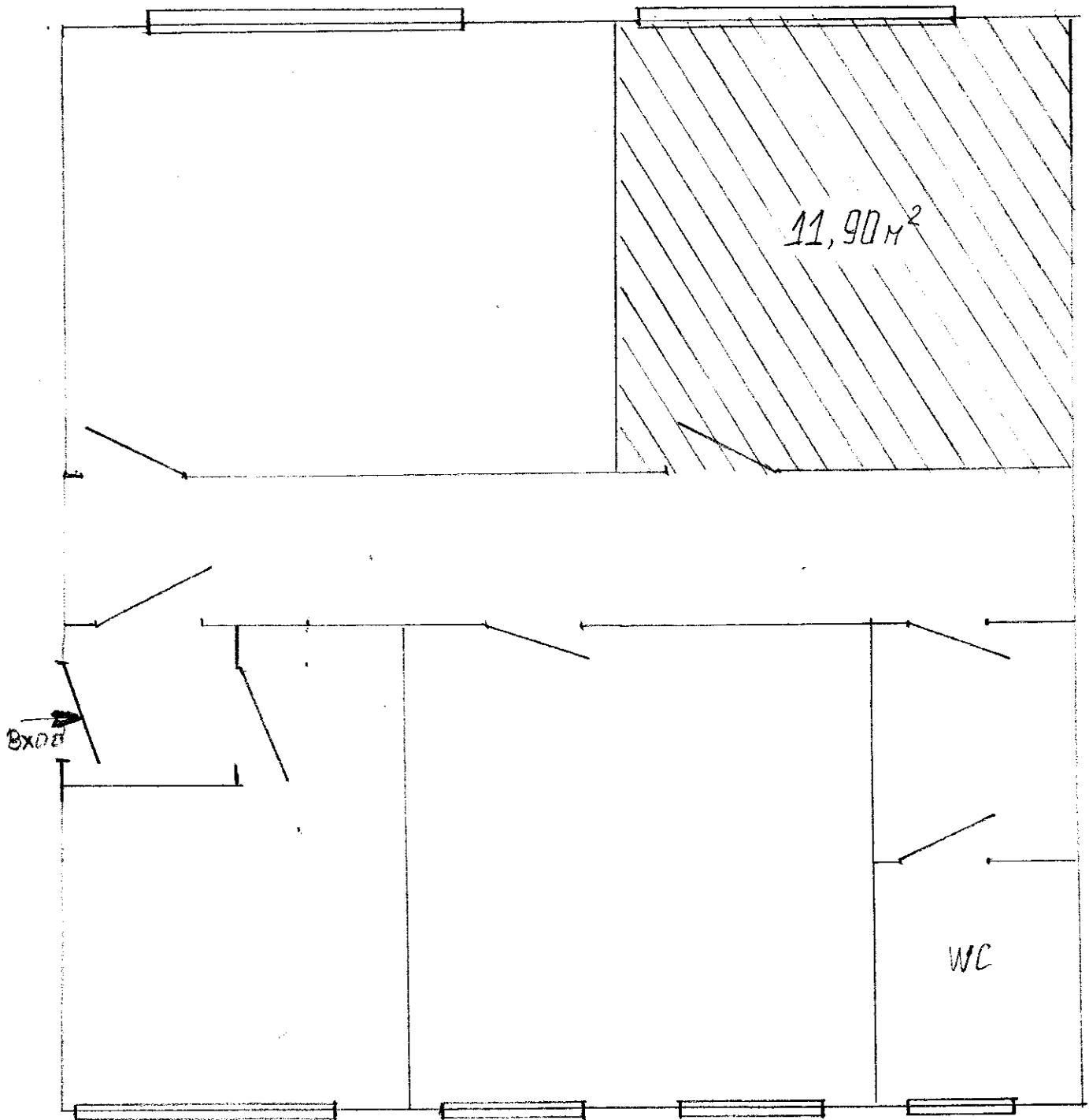
 (ПОДПИС)


13. ЗАБЕЛЕЖКИ:



ВАРНО С ОРИГИНАЛА
Г Р М ОБЩИНА Г Р А Д Д О Б Р И Ч
 С. ТАНЗЕВ
/подпис, име, фамилия/

Помещение на III-ти этаже в сграда
на ул. "Независимост" № 78





АГЕНЦИЯ ПО ГЕОДЕЗИЯ, КАРТОГРАФИЯ И КАДАСТЪР

Кадастрално-административна информационна система

switch to English Помощ

НАЧАЛО **КАРТА** УСЛУГИ ЖАЛБИ И ВЪЗРАЖЕНИЯ ПРОВЕРКА НА СТАТУС КАК ДА... Вход

Кадастрална карта и регистри

БЪРЗО ТЪРСЕНЕ АДРЕС ИДЕНТИФИКАТОР СТАР ИДЕНТ. ГЕОД. ОСНОВА

Ключови думи

72624.623.4435.2

Текущ изглед на картата

ТЪРСИ

✓ Първите 200 резултата

НАМЕРЕНИ В ККР

Всички

Сграда 72624.623.4435.2, гр. Добрич

Сграда 72624.623.4435.2, област Добрич, община Добрич, гр. Добрич, п.к. 9300, ул. Независимост № 7, вид собств. Общинска публична. Функция. предн. Административна, делова сграда, брой етажи 3, брой самост.обекти 1, застроена площ 70 кв. м, Заповед за одобрение на ККР № РД-18-15/12.05.2005 г. на Изпълнителния директор на АГКК

1

1 - 1/1

Масщаб 1:	219	X	4828293,723	Y	687596,009	Координатна система:
-----------	-----	---	-------------	---	------------	----------------------

За подобряване достъпността до kais.cadastre.bg, уебсайтът използва бисквитки.

Съгласявам се

целствява с финансовата подкрепа на Оперативна програма "Информационни технологии", съфинансирана от Европейския съюз чрез Европейски фонд.

Помощ

Често задавани въпроси

1.14.2.8882 | © 2018 Агенция по геодезия, картография и кадастър. Всички права запазени!