

ОБЩИНА ГРАД ДОБРИЧ
ОБЩИНСКИ ЕКСПЕРТЕН СЪВЕТ ПО УСТРОЙСТВО
НА ТЕРИТОРИЯТА

ПРОТОКОЛ
№ 12

Днес 19.12.2019 г. в изпълнение на Заповеди № 621/18.05.2016г., № 1034/23.08.2016г., № 18/09.01.2017г., № 77/25.01.2017г., № 1194/16.10.2017г. и № 1418/28.11.2018г. на Кмета на Община град Добрич се проведе заседание на ОБЕСУТ при следния

ДНЕВЕН РЕД:

1. Подробен устройствен план – Парцеларен план (ПУП-ПП) на ПИ 72624.87.55 за обект: Външен водопровод, захранващ ПИ 72624.87.85- урбанизирана територия за „ПСД“ в землището на град Добрич, обхващащ частта от проекта извън границите на урбанизираните територии.

Докл.арх.Николов
2. Подробен устройствен план – План за застрояване (ПУП-ПЗ) на ПИ 72624.509.143 в землището на град Добрич (за „Разширение на база за съхранение, поддържане и ремонт на селскостопанска техника“).

Докл.арх.Николов
3. Подробен устройствен план – план за застрояване (ПУП-ПЗ) на ПИ 72624.902.68 в местност „Гаази баба“, землище на град Добрич (за „Жилищно строителство“).

Докл.арх.Николов
4. Подробен устройствен план – план за застрояване (ПУП-ПЗ) за ПИ 72624.475.114 в землището на град Добрич (за „ОДО“).

Докл.арх.Николов
5. Проект за изменение на Подробен устройствен план- План за регулация и застрояване (ПУП-ПРЗ) на УПИ XLVII-196 за „ПСД“ и УПИ XLIX-169,190,191,193,194,300 за „ПСД“ в кв. 256 на ПЗ „Запад“ град Добрич.
6. Проект за изменение на Подробен устройствен план- План за регулация и застрояване (ПУП-ПРЗ) на УПИ XXI VI в кв.8 на ПЗ „Север“ град Добрич

Докл.арх.Николов
7. РУП на УПИ XV-30 за „ОДО“, УПИ I-1500, УПИ II-1499 УПИ III-1497 в кв.1125 по ПУП-ПРЗ на ЖК „Север-1“ град Добрич

Докл.арх.Николов
8. Заявление № 91-00-30/27.11.2019 г. за разрешаване изработване проект за изменение на ПУР и на Подробен устройствен план – план за регулация (ПУП-ПР) за УПИ XIV и XVI в кв.276 на ПЗ „Запад“ град Добрич (за „ПСД“).

Докл.арх.Николов
9. Заявление № 94-X-00-136/28.11.2014 г. за разрешаване изработване проект на Подробен устройствен план – план за застрояване (ПУП-ПЗ) на ПИ 72624.904.197 и ПИ 72624.904.537 в местност „Гаази баба“, землище на град Добрич (за „Жилищно строителство“).

Докл.арх.Николов

Проектът се приема без забележка:

По точка осма – докладва арх. Николов

След доклада и разискванията по проекта ОБЕСУТ взе следното

РЕШЕНИЕ:

Искането е законосъобразно съгласно изискванията на чл.131 ал.1 от ЗУТ.

ОБЕСУТ предлага на Кмета на Община град Добрич разреши изработване проект за изменение на ПУР и изменение на Подробен устройствен план – план за регулация застрояване (ПУП-ПРЗ) на УПИ XIV за „ПСД“ и XVI за „Автосервиз“ в кв.276 на ПЗ „Запад“ град Добрич след вземане на необходимото съгласие по чл.131 ал.1 от ЗУТ от Общински съвет град Добрич.

С исканото изменение външната регулационна линия на УПИ XIV и XVI УПИ се подравнява с външните линии на съседните УПИ.

- Без промяна на устройствените показатели.

По точка девета – докладва арх. Николов

След доклада и разискванията по проекта ОБЕСУТ взе следното

СТАНОВИЩЕ:

Искането е законосъобразно съгласно изискванията на чл.131 ал.1 от ЗУТ.

ОБЕСУТ предлага на Кмета на Община град Добрич да предложи на Общински съвет град Добрич да разреши изработване на Подробен устройствен план – план за застрояване (ПУП-ПЗ) на ПИ 72624.904.197 и ПИ 72624.904.537 в местност „Гаази баба“, землище на град Добрич, съгласно условията на чл.124 а ал.1 от ЗУТ на основание чл.12 ал.2 и чл. 59 ал.1 от ЗУТ, като предназначението на имота се променя за „Жилищно строителство“ с ново, свързано за двата имота застрояване, с ограничителни линии 5,0 м. от границата към пътя и нормативно определените разстояния до вътрешните граници, с устройствени показатели Н до 7,0 м. Пл. застр до 40% Кинт до 0,8 и Пл озел. мин. 60%, съгласно приложената коригирана скица- предложение.

Да се представят становища от „Електроразпределение- Север“ АД клон град Добрич, ВиК АД Добрич и РИОСВ Варна при внасянето на проект за ПУП-ПЗ за процедиране и одобряване.

По точка десета – докладва арх. Николов

След доклада и разискванията по проекта ОБЕСУТ взе следното

СТАНОВИЩЕ:

Възражение № 94-Б-00-264/11.12.2019 г. против Решение №12 от протокол №11/28.11.2019 г. относно искане за включване в схемата по чл.56 от ЗУТ за разполагане на сезонни тераси към ООХ – пред ПИ 72624.625.361.1.8 (бивша готварница „Манджорно“), пл. „Свобода“ № 4, град Добрич.

ОБЕСУТ преразгледа потвърди решение 12 от протокол №11/28.11.2019 г.

Възражението се уважава по следния начин:

- В схемата да бъде включен затревения терен пред обекта с площ около 25 кв.м. с ангажимент да се запази затревяването, посредством тревобетонни или пластмасови решетъчни плочи съгласно приложената скица- предложение

По точка единадесета – докладва арх. Николов

След доклада и разискванията по проекта ОБЕСУТ взе следното

СТАНОВИЩЕ:



Красимир Желева
28.11.1991
Желева
30 ОБСЧ 7
02.12.19

ОБЩИНА град ДОБРИЧ

Община град Добрич
 Център за услуги и информация -
 ул. "България" 12 тел.600-003 в.269
 работно място "Устройство на територията"
 Рег. № 94X-00-136/28.11.2019

ДО
 КМЕТА НА
 ОБЩИНА ГРАД ДОБРИЧ

ЗАЯВЛЕНИЕ

- За разрешение за изработване
- За допускане на изменение

на

- 1. Подробен устройствен план (ПУП) за част от населено място в обхват до един квартал (чл. 124а, ал. 2 от ЗУТ) от видовете по чл. 110 ал.1, т.т.1, 2 или 3 от ЗУТ;
- 2. Подробен устройствен план – план-за застрояване (ПУП-ПЗ) за един или група поземлени имоти извън границите на урбанизираните територии (чл. 124а, ал. 1 от ЗУТ) във връзка с чл. 12 и чл. 59 от ЗУТ;
- 3. Работен устройствен план (РУП) за един или група поземлени имоти по чл. 124а, ал. 8 от ЗУТ във връзка с чл. 113, ал. 3 от ЗУТ;
- 4. План-извадка от ПУП по реда на чл. 133 от ЗУТ;
- 5. Изменение на действащ план на основание чл. 134, ал., т. от ЗУТ, във връзка с § 6, ал.1 от Преходните разпоредби на ЗУТ

От *Красимирна Крашмирова Желева*
 1.
 (име, презиме, фамилия / наименование на юридическо лице)

ЕГН (ЕИК ПО БУЛСТАТ):

Адрес (седалище за ЮЛ): *гр. Добрич, ул. х. "Сиромиска" № 42 вх. Дев. 1 кв. 3*
 представлявано от (за ЮЛ)
 Телефон за контакти: *0898613302*, е-адрес: *taxpovodnika@abv.bg*

2. *Снежана Господинова Кескинова*

 (име, презиме, фамилия / наименование на юридическо лице)

ЕГН (ЕИК ПО БУЛСТАТ):

Адрес (седалище за ЮЛ): *гр. Добрич Лозета Глът № 223*
 представлявано от (за ЮЛ)
 Телефон за контакти: *0897804468*, е-адрес: *t.keskinova@abv.bg*

3.
 (име, презиме, фамилия / наименование на юридическо лице)
 ЕГН (ЕИК ПО БУЛСТАТ):

Адрес (седалище за ЮЛ):
 представлявано от (за ЮЛ).....
 Телефон за контакти:....., е-адрес:.....

4.
 (име, презиме, фамилия / наименование на юридическо лице)
 ЕГН (ЕИК ПО БУЛСТАТ):

Адрес (седалище за ЮЛ):
 представлявано от (за ЮЛ).....
 Телефон за контакти:....., е-адрес:.....

УВАЖАЕМИ ГОСПОДИН КМЕТ,

Долуподписаният(ните), като собственик(ци) на урегулиран(и) поземлен(и) имот(и)(парцел(и)) №№ ЛП 2624, 904, 194, квартал №..... по плана на жк. Земингул гр. Добрич, намиращ(и) се на ул.....

желая(ем) да бъде разрешено изработването ~~на~~ ~~бъ~~ ~~л~~ ~~е~~ ~~д~~ ~~о~~ ~~п~~ ~~у~~ ~~с~~ ~~н~~ ~~а~~ ~~т~~ ~~о~~ ~~и~~ ~~з~~ ~~м~~ ~~е~~ ~~н~~ ~~и~~ ~~е~~ ~~н~~ ~~и~~ ~~е~~ ~~т~~ ~~о~~ ~~н~~ ~~а~~ ЛП - ЛЗ за ЛП 2624, 904, 194 гр. Добрич

(описва се вида на плана съгласно искането – т. 1, 2, 3, 4, 5)

Мотиви, основания и предложение за исканото изменение.....
Нови инвестиционни проекти
Изработване на ЛП - ЛЗ в показател: К - ЧМ, издава - 40%
Купнт - 0,8%, ЛОЖЛ - 60%

Прилагам(е):

1. Документи за собственост №№.....
2. Скица с предложение за исканото изменение;
3. Писмено съгласие на собствениците на съседните урегулирани поземлени имоти, в които се иска свързано ниско застрояване, съгласно чл. 21, ал.4 от ЗУТ;
4. Предварителен договор за прехвърляне на собственост с нотариално заверени подписи в случаите по чл. 17, ал.2, т.2 и т.3 от ЗУТ;
5. Удостоверение за наследници (при необходимост);

Платена сума 50² лв. с фактура/ квитанция № 145678 28.11.2019г.
(такса/ цена) (дата)

Заявявам желанието си издаденият индивидуален административен акт да бъде получен:

- Лично от звеното за административно обслужване;
- По електронна поща _____;
- Чрез лицензиран пощенски оператор на

адрес: _____, като декларирам, че пощенските разходи са за моя сметка, платими при получаването му за вътрешни пощенски пратки. Индивидуалният административен акт да бъде изпратен:

- Като вътрешна/ международна препоръчана пощенска пратка;
- Като вътрешна куриерска пратка с _____

- Заявявам желанието си таксата/ цената за извършване на административната услуга да заплатя по банков път на сметка на Община град Добрич, както следва:

IBAN: BG 06 SOMB 9130 84 10000644 Код за вид плащане: 44 80 01

"Общинска банка" АД, клон Добрич ул. "Независимост" №14 BIC: SOMBBGSGF

С уважение,

Делсва
1.....
(подпис)

[Signature]
2.....
(подпис)

3.....
(подпис)

4.....
(подпис)



МЕСТОПОЛОЖЕНИЕ

Разрешаване изработване на проект за ПУП-ПЗ
за ПИ 72624.904.197 и ПИ 72624.904.537
в местност "Гаази баба" в землището на град Добрич

M=1:5000

СЛУЖБА ПО ГЕОДЕЗИЯ, КАРТОГРАФИЯ И КАДАСТЪР - ГР. ДОБРИЧ

9300, ПОЩЕНСКА КУТИЯ 12, Бул. "ДОБРУДЖА" №28, ет.3, 058/602473; 601278,
dobrich@cadastre.bg, БУЛСТАТ: 130362903

СКИЦА НА ПОЗЕМЛЕН ИМОТ
№ 15-225915-17.05.2017 г.

Поземлен имот с идентификатор 72624.904.197

Гр. Добрич, общ. Добрич, обл. Добрич

По кадастралната карта и кадастралните регистри, одобрени със Заповед РД-18-15/12.05.2005 г.
на Изпълнителния директор на АГКК

Последно изменение със заповед: няма издадена заповед за изменение в КККР

Адрес на поземления имот: гр. Добрич, п.к. 9300, местност Гаази баба

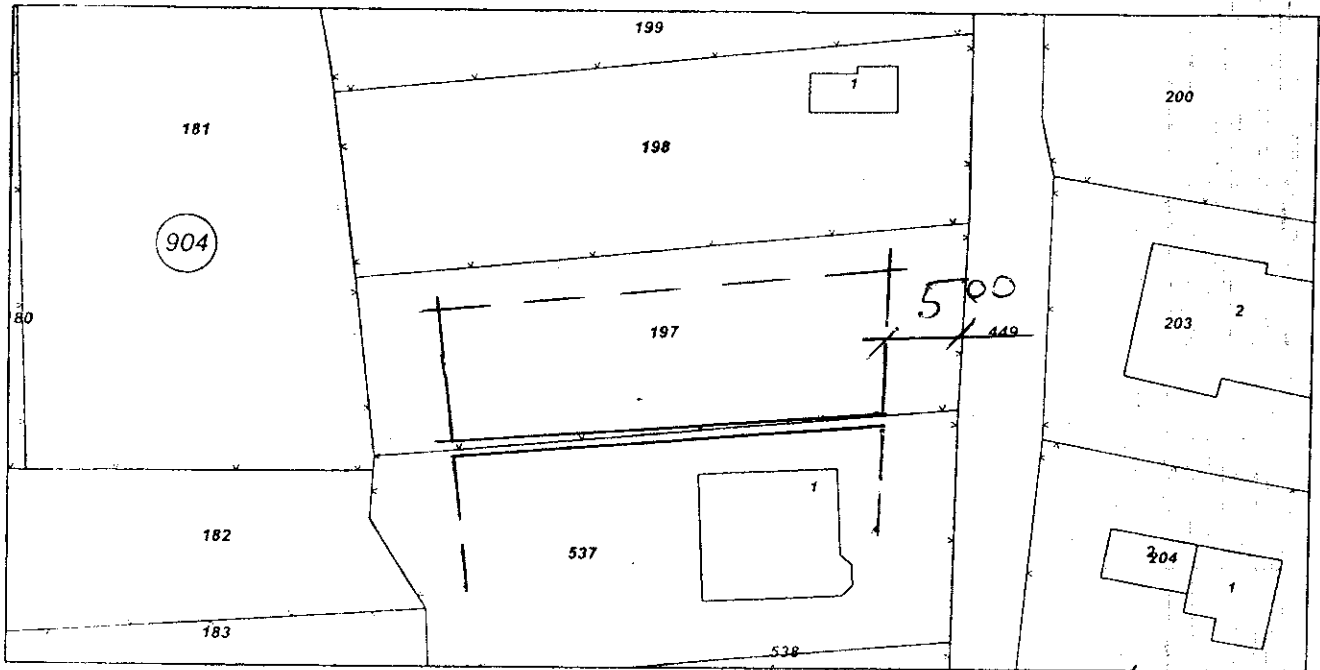
Площ: 490 кв.м

Трайно предназначение на територията: Земеделска

Начин на трайно ползване: Лозе

Категория на земята при неполивни условия: 4

Координатна система БГС2005



М 1:500 скица - предложение

М 1/500

Стар идентификатор: няма

Номер по предходен план: 610

Съседни: 72624.904.537, 72624.904.449, 72624.904.198, 72624.904.181

Собственици:

1. ХРИСТИНА КРАСИМИРОВА ГЕОРГИЕВА

площ 494 кв.м. от правото на собственост

Нотариален акт № 36 том XVIII рег. 7083 дело 3065 от 26.07.2012г., издаден от Служба по вписванията гр.Добрич

Носители на други вещни права:
няма други

Общински експертен съвет

по устройство на територията

Община град ДОБРИЧ

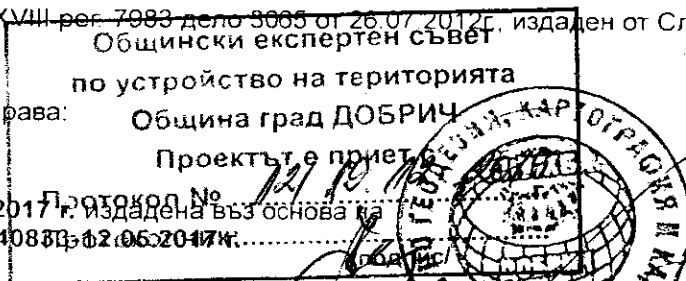
Проектът е приет

Скица № 15-225915-17.05.2017 г. Издадена въз основа на
документ с входящ № 01-140880-12.05.2017г.

Протокол №

12.05.2017г.

ПУП-ПЗ за 72624.904.197, гр. Добрич
ЖК и ≤ 10% и ПЗ ≤ 60% 40%
всичко ≤ 42 0,8%
Позем ≥ 40%



/Параскев Маринов/

Одобрил:.....
/Кмет на Община Добрич/


ЗАДАНИЕ ЗА ПРОЕКТИРАНЕ

ОБЕКТ: ПУП-ПЗ за ПИ 72624.904.197, гр. ДОБРИЧ, общ. ДОБРИЧ
ЧАСТ: ГРАДОУСТРОЙСТВО
ФАЗА: ОКОНЧАТЕЛЕН ПРОЕКТ

ВЪЗЛОЖИТЕЛ : ХРИСТИНА КРАСИМИРОВА ГЕОРГИЕВА

м. 11.2019 г.
гр. Добрич

ПРОЕКТАНТ:



I. ВЪВЕДЕНИЕ

Настоящото задание за проектиране е изготвено на основание чл.124 , ал.2 и чл.125 от ЗУТ и има за цел да определи основните изисквания за ПИ 72624.904.197 , гр.ДОБРИЧ,общ. ДОБРИЧ

II. ОБЩИ СВЕДЕНИЯ

Основен мотив за изработването на ПУП-ПЗ е желанието на собственика на ПИ 72624.904.197,гр.ДОБРИЧ,общ. ДОБРИЧ да извърши строителна инициатива в имота си-застрояване за „Жилищно строителство”,с височина до 7,0м. ,като смени статута на земеделската земя и желанието на собственика на ПИ 72624.904.537 да измени вида на застрояването на имота си в свързано застрояване по границата с ПИ 72624.904.197.


III. ОБХВАТ

Проектът ще бъде реализиран в обхвата на двата имота. В ПЗ е предвидено ниско, свързано за два имота , застрояване, при спазване изискванията за подобен род застрояване отстояния от границите на имота, визирани в чл.31 от ЗУТ-3м. от вътрешните граници и на 5,0м от обслужващия път. Параметрите на градоустройствените показатели са в рамките на нормираните в чл.19 от Наредба №7 за ПН за УОВТУЗ - Пзастр.-до 40%, Кинт. -до 0,8, Позел.- мин. 60% и Н до 70м,с отреждане за „Жилищно строителство”,зона Жм.

IV. СЪДЪРЖАНИЕ

В тази връзка е изработено:

- Скица предложение за допускане за изменение на ПУП-ПЗ

Кристина Крашмирова Мелева 

Служба по вписванията - гр. ДОбрич	
Уж ред. № 13405	19-12-2013
Акт № 139 том XXIV	Мело № /2
Партида (цифров код)	стр.
Имотна партида	
Съдия по вписванията: <i>Mjmt</i>	

ДОГОВОР

ЗА ДОБРОВОЛНА ДЕЛБА НА НЕДВИЖИМ ИМОТ

Акт №...13..., том ...V..., рег. №...10652.... от 19.12.2013.....г.

Днес, 19.12.2013год. (деветнадесети декември две хиляди и тринадесета година), в град Добрич, между съсобствениците: **СОФИЙКА КЪНЕВА ИВАНОВА** с ЕГН _____, притежаваша л.к. № _____ МВР Добрич, с постоянен адрес в гр.Добрич, ул."Вардар" № 1, вх.В, ет.1, ап.2. **РУСКА ХРИСТОВА СТЕФАНОВА** с ЕГН _____ притежаваша л.к. № _____ / МВР Добрич, с постоянен адрес в гр.Добрич, жк"Добротица", бл.22, вх.Г, ет.3, ап.5, **ИВАН РАДОСЛАВОВ ИВАНОВ** с ЕГН _____ притежаваш л.к. № _____ 19.11.2007г./ МВР Добрич, с постоянен адрес в гр.Добрич, жк"Добротица", бл.42, вх.В, ет.5, ап.13, **КРЕМЕНА РАДОСЛАВОВА ИВАНОВА**, ЕГН _____ притежаваша л.к. № _____ / МВР Добрич, с постоянен адрес в гр.Добрич, ЖК"Добротица" бл.№ 42, вх.В, ет.5, ап.13 и **СТОЯНКА ГОСПОДИНОВА КЕСКИНОВА** с ЕГН _____ притежаваша л.к. № _____ МВР Добрич, с постоянен адрес в гр.Добрич, ул."Оп. Димитър Ковачев" № 25, вх.А, ет.1, ап.1,

СЕ СКЛЮЧИ НАСТОЯЩИЯ ДОГОВОР ЗА ДОБРОВОЛНА ДЕЛБА ЗА СЛЕДНОТО:

* **ПОЗЕМЛЕН ИМОТ** № 72624.904.500 (седем две шест две четири точка девет нула четири точка пет нула нула) - **ЛОЗЕ** на площ от **1637,00** кв.м. (хиляда шестстотин тридесет и седем квадратни метра), с променен статут на Урбанизирана територия, на осн. Заповед № 1240/26.09.2008 год. на Кмета на Община град Добрич, находящо се в чертите на местността „Гаази Баба“ край гр.Добрич, обл. Добричка, при граници и съседи имоти с номера: 72624.904.184; 72624.904.185; 72624.904.186; 72624.904.194; 72624.904.449; 72624.904.197; 72624.904.181; 72624.904.182; 72624.904.193, ведно с правото на строеж на Жилищна сграда със ЗП 81,21 (осемдесет и едно цяло двадесет и една стотни) кв.м. и РЗП 176,07 (сто седемдесет и шест цяло и седем стотни) кв.м. в **ПОЗЕМЛЕН ИМОТ** № 72624.904.500 съгласно Разрешение за строеж № 403/23.09.2009 година на Община град Добрич.

Данъчната оценка на имота е 1637,00 лева.

СЕ СЪГЛАСЯВАМЕ ДА РАЗДЕЛИМ СЪСОБСТВЕНИЯ НИ ИМОТ, КАКТО СЛЕДВА:

ДЯЛ ПЪРВИ

СТОЯНКА ГОСПОДИНОВА КЕСКИНОВА с ЕГН _____ притежаваша л.к. № _____ / МВР Добрич, с постоянен адрес в гр.Добрич, ул."Оп. Димитър Ковачев" № 25, вх.А, ет.1, ап.1, получава в свой дял и става единствен и изключителен собственик на следния недвижим имот: находящ се в гр. Добрич, м."Гаази Баба", а именно: **ПОЗЕМЛЕН ИМОТ** № 72624.904.537 (седем две шест две четири точка девет нула четири точка пет три седем) на площ от **573,00** кв.м.

(петстотин седемдесет и три квадратни метра), с трайно предназначение на земята – Урбанизирана територия и начин на трайно ползване – Ниско застрояване (до 10 м) при граници и съседи имоти с номера: 72624.904.182; 72624.904.181; 72624.904.197; 72624.904.449; 72624.904.538; 72624.904.183, ведно с правото на строеж на Жилищна сграда със ЗП 81,21 (осемдесет и едно цяло двадесет и една стотни) кв.м. и РЗП 176,07 (сто седемдесет и шест цяло и седем стотни) кв.м., имотът е образуван от ПОЗЕМЛЕН ИМОТ № 72624.904.500.

ДЯЛ ВТОРИ

ИВАН РАДОСЛАВОВ ИВАНОВ с ЕГН

№ _____, притежаващ л.к. № _____, МВР Добрич, с постоянен адрес в гр.Добрич, жк"Добротица" бл.42, вх.В, ет.5, ап.13, получава в свой дял и става единствен и изключителен собственик на следния недвижим имот: находящ се в гр. Добрич, м."Гаази Баба", а именно: ПОЗЕМЛЕН ИМОТ № 72624.904.538 (седем две шест две четири точка девет нула четири точка пет три осем) на площ от 535,00 кв.м. (петстотин тридесет и пет квадратни метра), с трайно предназначение на земята – Урбанизирана територия и начин на трайно ползване – Ниско застрояване (до 10 м) при граници и съседи имоти с номера: 72624.904.183; 72624.904.537; 72624.904.449; 72624.904.539; 72624.904.184, имотът е образуван от ПОЗЕМЛЕН ИМОТ № 72624.904.500.

ДЯЛ ТРЕТИ

КРЕМЕНА РАДОСЛАВОВА ИВАНОВА с ЕГН

№ _____, притежаваща л.к. № _____, МВР Добрич, с постоянен адрес в гр.Добрич, ЖК "Добротица" бл.№ 42, вх.В, ет.5, ап.13, получава в свой дял и става единствен и изключителен собственик на следния недвижим имот: находящ се в гр. Добрич, м."Гаази Баба", а именно: ПОЗЕМЛЕН ИМОТ № 72624.904.539 (седем две шест две четири точка девет нула четири точка пет три девет) на площ от 529,00 кв.м. (петстотин двадесет и девет квадратни метра), с трайно предназначение на земята – Урбанизирана територия и начин на трайно ползване – Ниско застрояване (до 10 м) при граници и съседи имоти с номера: 72624.904.538; 72624.904.449; 72624.904.194; 72624.904.185; 72624.904.184, имотът е образуван от ПОЗЕМЛЕН ИМОТ № 72624.904.500.

Съделителите СОФИЙКА КЪНЕВА ИВАНОВА и РУСКА ХРИСТОВА СТЕФАНОВА не получават дял или ограничено вещно право от горепосочения имот, като декларират, че са получили от СТОЯНКА ГОСПОДИНОВА КЕСКИНОВА сумата от 100,00 лв. (сто лева).

Съделителите ИВАН РАДОСЛАВОВ ИВАНОВ и КРЕМЕНА РАДОСЛАВОВА ИВАНОВА не получават ограничено вещно право от горепосочения имот, като декларират, че са получили от СТОЯНКА ГОСПОДИНОВА КЕСКИНОВА сумата от 100,00 лв. (сто лева).

С настоящия договор за доброволна делба, страните уреждат всички спорни въпроси относно съсобствеността на имота, включен в делбената маса по този договор и заявяват, че в бъдеще няма да имат спорове относно правото на собственост върху гореописания недвижим имот.

По силата на този договор, всички отношения между страните са окончателно уредени, като съделителите заявяват, че няма останали неуредени сметки помежду им по повод делбата на имота.

За неуредените изрично в този договор въпроси, съответно приложение намират ЗС, ГПК и останалото гражданско законодателство, приложимо към случая.

При съставянето на настоящия договор, се представиха следните документи:

1. Нотариален акт № 39, том XVI, дело № 3074/03.08.2010г.на СВ Добрич;
Нотариален акт № 40, том XVI, дело № 3075/03.08.2010г.на СВ Добрич;
Нотариален акт № 21, том XXII, дело № 7305/02.10.2007г.на СВ Добрич;
2. Разрешение за строеж № 403/23.09.2009 година на Община град Добрич.
3. Удостоверения за данъчна оценка -3 бр..
4. Декларации по чл.264, ал.1 от ДОПК.
5. Доказателства за платените такси.
6. Проект за делба на ПИ 72624.904.500. /Урбанизирана територия/.

СЪДЕЛИТЕЛИ:

1. *Сотрийка Кънева Иванова*
2. *Стефан Христова Стефанова*
3. *Иван Радославов Иванов*
4. *Кремена Радославова Иванова*
5. *Стойнка Господинова Кескинова*

На 19.12.2013 год. Драгостин Байчев, нотариус в Район, района на Добрички районен съд, рег. № 535 на Нотариална камара, удостоверявам подписите върху този документ положени от СОФИЙКА КЪНЕВА ИВАНОВА с ЕГН .

СКА ХРИСТОВА СТЕФАНОВА с ЕГН

ИВАН РАДОСЛАВОВ ИВАНОВ с ЕГН

КРЕМЕНА РАДОСЛАВОВА ИВАНОВА. ЕГН

и СТОЯНКА

ГОСПОДИНОВА КЕСКИНОВА с ЕГН

от гр.Добрич

вх.регистър №

Събрана такса ___ лева

нотариус

