

**ОБЩИНА ГРАД ДОБРИЧ**  
**ОБЩИНСКО СЪВЕЩАНИЕ**  
**ЗА УСТРОЙСТВО**  
**НА ТЕРИТОРИЯ**

**ПРОТОКОЛ**  
**№ 5**

Днес **09.07.2020 г.** в изпълнение на Заповед № 138/23.01.2020г. на Кмета на Община град Добрич се проведе заседание на ОБЕСУТ при следния

**ДНЕВЕН РЕД:**

1. Технически проект за обект: „Изграждане на “Парк на миниатюрите „Малката Добруджа“ с посетителски център и кафе-аперитив- град Добрич“ в УПИ II кв.51 по плана на ЖК „Балик-Йовков“-Юг град Добрич.  
Докл.арх.Джугаланов
2. Технически проект за обект: „Изграждане на площадка за игра на открито” в УПИ X - за „озеленяване” кв.709 на ЖК „Добротица“ град Добрич.  
Докл.л.арх.Даскалов
3. Технически проект за обект: „Изграждане на площадка за игра на открито” в УПИ XIV - за „ЖС, озеленяване и паркинг” кв.105 на ЦГЧ град Добрич.  
Докл.л.арх.Даскалов
4. Технически проект за обект: „Тераса на I-ви етаж към северозападен апартамент” в УПИ II кв.1238 на ЖК „Север 2” град Добрич.  
Докл.арх.Добрева
5. Проект за Частично изменение на Общ устройствен план на Община (ЧИ на ОУПО) град Добрич за УПИ II-257 и III-260 в кв.24 на ЦГЧ град Добрич. (от зона за Ц2 в зона Ц1)  
Докл.арх. Жейнов
6. Проект за Частично изменение на Общ устройствен план на Община (ЧИ на ОУПО) град Добрич за ПИ 72624.902.145 в землището на град Добрич. (в зона за ОВ – вилен отдых)  
Докл.арх. Демирева
7. Проект за Подробен устройствен план – план за застрояване за ПИ 72624.603.361 – урбанизирана територия в землището на град Добрич. (за „ПСД“)  
Докл.арх.Амди-Ганева
8. Проект за изменение на Подробен устройствен план – план за застрояване (ПУП-ПЗ) за ПИ 72624.479.20 - урб. територия за „ПСД“ в землището на град Добрич. (промяна височината на застрояване)  
Докл.арх. Амди-Ганева
9. Проект за Подробен устройствен план – план за застрояване за ПИ 72624.630.13 – урбанизирана територия в землището на град Добрич. (за „ПСД-търговия, разкомплектоване на ИУМПС, складиране на отпадъци“)  
Докл.арх.Добрева
10. Заявление № 94А-00-326/15.06.2020г. за разрешаване изработване на проект за Частично изменение на Общ устройствен план на Община (ЧИ на ОУПО) град Добрич и Подробен устройствен план – план за застрояване (ПУП-ПЗ) за ПИ 72624.906.429 в местност „Гаази баба”, землище на град Добрич. (за „Жилищно строителство”)  
Докл.арх.Николов
11. Заявление № 94Н-00-344/17.06.2020г. за разрешаване изработване на проект за Подробен устройствен план – план за застрояване (ПУП-ПЗ) за ПИ 72624.904.226 в местност „Гаази баба”, землище на град Добрич. (за „Жилищно строителство ”)  
Докл.арх.Николов

12. Заявление № 94М-00-521/18.06.2020г. за разрешаване изработване на проект за Подобен устройствен план – план за застрояване (ПУП-ПЗ) за ПИ 72624.900.518 в местност „Алмалии”, землище на град Добрич. (за „Жилищно строителство”) Докл.арх.Николов
13. Заявление № 94Д-00-548/18.06.2020г. за разрешаване изработване на проект за Частично изменение на Общ устройствен план на Община (ЧИ на ОУПО) град Добрич и Подобен устройствен план – план за застрояване (ПУП-ПЗ) за ПИ 72624.906.395 и ПИ 72624.906.400 в местност „Гаази баба”, землище на град Добрич. (за „Обществено обслужване”) Докл.арх.Николов
14. Заявление № 94-00-220/26.06.2020г. за разрешаване изработване на проект за изменение на Подобен устройствен план – план за регулация и застрояване (ПУП-ПРЗ) за УПИ III в кв.50 на ЖК „Запад“ град Добрич. Докл.арх.Николов
15. Заявление № 94-00-232/02.07.2020г. за разрешаване изработване на проект за Подобен устройствен план – план за застрояване (ПУП-ПЗ) за ПИ 72624.443.64-урб. територия за „стадион“ в землището на град Добрич. (за „Вулканизация на гуми“) Докл.арх.Николов
16. Заявление № 70-00-1330/02.07.2020г. за разрешаване изработване на проект за изменение на Подобен устройствен план – план за регулация и застрояване (ПУП-ПРЗ) за УПИ I-за „паркинг и озеленяване“ в кв.515 на ЖК „Русия 1“ град Добрич. (за „Газостанция, бензиностанция и озеленяване“) Докл.арх.Николов
17. Заявление № 94М-00-568/02.07.2020г. за разрешаване изработване на проект за Подобен устройствен план – план за застрояване (ПУП-ПЗ) за ПИ 72624.440.767 в местност „Пратера”, землище на град Добрич. (за „Жилищно строителство”) Докл.арх.Николов
18. Заявление № 94Т-00-220/03.07.2020г. за разрешаване изработване на проект за Подобен устройствен план – план за застрояване (ПУП-ПЗ) за ПИ 72624.904.185 в местност „Гаази баба”, землище на град Добрич. (за „Жилищно строителство ”) Докл.арх.Николов
19. Заявление № 70-00-1342/03.07.2020г. за разрешаване изработване на проект за изменение на Подобен устройствен план – план за регулация и застрояване (ПУП-ПРЗ) за УПИ XLVIII-за „ПСД“ и L-за „ПСД“ в кв.8 на ПЗ „Север“ град Добрич. (без промяна на отреждането) Докл.арх.Николов
20. Заявление № 94К-00-357/06.07.2020г. за разрешаване изработване на проект за изменение на Подобен устройствен план – план за застрояване (ПУП-ПЗ) за УПИ IX-262 за „ЖС“ в кв.735 на ЖК „Добротица“ град Добрич. (промяна височината на застрояване) Докл.арх.Николов
21. Заявление № 70-00-1318/02.07.2020г. за включване в схемата за разполагане на сезонни тераси към обекти за обществено хранене – кафе-аперитив „Джингис“, ул. „Ерма“ № 2. Докл.арх.Николов
22. Заявление № 10-17-40/07.07.2020г. за разрешаване изработване на проект за изменение на Подобен устройствен план – план за регулация и застрояване (ПУП-ПРЗ) за УПИ I-за „Подлез и търговия“ и УПИ II-за „Пазар“ в кв.510 и улична регулация между о.т.Р62 и о.т.Р63, о.т.Р52 и о.т.Р65, о.т.Р58 и о.т.Р62 по плана на ЖК „Русия 1“ град Добрич. Докл.арх.Николов
23. Заявление № 94Е-00-215/07.07.2020г. за разрешаване изработване на проект за Подобен устройствен план – план за застрояване (ПУП-ПЗ) за ПИ 72624.207.14 в землището на град Добрич. (за „ПСД - Автосервиз”) Докл.арх.Николов

Докл.арх.Николов

**По точка осемнадесета – докладва арх. Николов**

След доклада и разискванията по проекта ОБЕСУТ взе следното

**СТАНОВИЩЕ :**

Искането е законосъобразно съгласно изискванията на чл.131 ал.1 от ЗУТ.

ОБЕСУТ предлага на Кмета на Община град Добрич да предложи на Общински съвет град Добрич да разреши изработване на Подробен устройствен план – план за застрояване (ПУП-ПЗ) на ПИ 72624.904.185 в местност „Гази баба”, землище на град Добрич, съгласно условията на чл.124 а ал.1 от ЗУТ на основание чл.12 ал.2 и чл. 59 ал.1 от ЗУТ, като предназначението на имота се промени за „Жилищно строителство“ и се предвиди ново, свободно застрояване, указано в ограничителни линии на 5.0 м. от границата към пътя и нормативно определените отстояния от вътрешните имотни граници, с устройствени показатели: Пл. застр до 40%, Н до 7.0 м., Кинт до 0.8 и Пл озел. мин. 50%, съгласно приложената скица- предложение.

**Да се представят становища от „Електроразпределение - Север“ АД клон град Добрич, „ВиК Добрич” АД и РИОСВ Варна, при внасянето на ПУП-ПЗ за процедуране и одобряване.**

**По точка деветнадесета – докладва арх. Николов**

След доклада и разискванията по проекта ОБЕСУТ взе следното

**СТАНОВИЩЕ :**

Искането е законосъобразно съгласно изискванията на чл.131 ал.1 от ЗУТ.

ОБЕСУТ предлага на Кмета на Община град Добрич да разреши изработване на проект за изменение на Подробен устройствен план – план за регулация и застрояване (ПУП-ПЗ) за УПИ XLVIII-за „ПСД“ и L-за „ПСД“ в кв.8 на ПЗ „Север“ град Добрич, съгласно условията на чл. 124а ал.2 от ЗУТ, на основание чл.134 ал.2 т.6 от ЗУТ и приложената скица-предложение. С изменението на плана за регулация се променя вътрешната регулационна линия между двата УПИ, без да се променят площите им. Отреждането се запазва – за „ПСД“. С плана за застрояване е предвиден траен градоустройствен статут на съществуващите сгради и ново застрояване, частично свързано по общата граница, указано в ограничителни линии на 5.0м. от уличната регулация и нормативно определените отстояния от вътрешните регулационни линии, с устройствените показатели: Пл. на застр. макс. 80%, Н до 15.0м., Кинт. до 2.5 и Пл. на озел. мин. 20%.

**Проектът за изменение да се съгласува от Служба по геодезия, картография и кадастър-гр.Добрич, съгласно изискванията на чл.65 от Наредба № РД-02-20-5/15.12.2016г. за съдържанието, създаването и поддържането на кадастралната карта и кадастралните регистри, преди внасянето му за процедуране и одобряване в Община град Добрич.**

**По точка двадесета – докладва арх. Николов**


След доклада и разискванията по проекта ОБЕСУТ взе следното

**СТАНОВИЩЕ :**

Искането е законосъобразно съгласно изискванията на чл.131 ал.1 от ЗУТ.

ОБЕСУТ предлага на Кмета на Община град Добрич да разреши изработване на проект за изменение на Подробен устройствен план – план за застрояване (ПУП-ПЗ) за УПИ IX-262 за „ЖС“ в кв.735 на ЖК „Добротица“ град Добрич, съгласно условията на чл. 124а ал.2 от ЗУТ, на основание чл.134 ал.2 т.6 от ЗУТ и приложената скица-предложение. С изменението на плана се предвижда промяна в характера на застрояване – от Н до 10.0м. на Н до 15.0м. Запазва се начина на застрояване – свободно, указано в ограничителни линии на 5.0м. от уличната регулация и нормативно

арх. Д. Црнотарева  
03.07.2020  
116



# ОБЩИНА град ДОБРИЧ

ЗА БЕЗОП

06.07.20

ДО  
КМЕТА НА  
ОБЩИНА ГРАД ДОБРИЧ

947-00-220/03.07.2020

## ЗАЯВЛЕНИЕ

- За разрешение за изработване
- За допускане на изменение

на

- 1. Подробен устройствен план (ПУП) за част от населено място в обхват до един квартал (чл. 124а, ал. 2 от ЗУТ) от видовете по чл. 110 ал.1, т.т.1, 2 или 3 от ЗУТ;
- 2. Подробен устройствен план – план за застрояване (ПУП-ПЗ) за един или група поземлени имоти извън границите на урбанизираните територии (чл. 124а, ал. 1 от ЗУТ) във връзка с чл. 12 и чл. 59 от ЗУТ;
- 3. Работен устройствен план (РУП) за един или група поземлени имоти по чл. 124а, ал. 8 от ЗУТ във връзка с чл. 113, ал. 3 от ЗУТ;
- 4. План-извадка от ПУП по реда на чл. 133 от ЗУТ;
- 5. Изменение на действащ план на основание чл. 134, ал. ...., т. .... от ЗУТ, във връзка с § 6, ал.1 от Преходните разпоредби на ЗУТ

От Димитрина Димитрова Георгиева

1. (име, презиме, фамилия / наименование на юридическо лице)  
ЕГН (ЕИК ПО БУЛСТАТ):

Адрес (седалище за ЮЛ): гр. Добрич бул. Хобреурдска 11 вх. ет. 3/5  
представявано от (за ЮЛ):  
Телефон за контакти: 0887589046, e-адрес:

2. (име, презиме, фамилия / наименование на юридическо лице)  
ЕГН (ЕИК ПО БУЛСТАТ):

Адрес (седалище за ЮЛ):  
представявано от (за ЮЛ):  
Телефон за контакти: e-адрес:

3. (име, презиме, фамилия / наименование на юридическо лице)  
ЕГН (ЕИК ПО БУЛСТАТ):

Адрес (седалище за ЮЛ):  
представявано от (за ЮЛ):  
Телефон за контакти: e-адрес:

4. (име, презиме, фамилия / наименование на юридическо лице)  
ЕГН (ЕИК ПО БУЛСТАТ):

Адрес (седалище за ЮЛ):

**УВАЖАЕМИ ГОСПОДИН КМЕТ,**

Долуподписаният(ните), като собственик(ци) на урегулиран(и) поземлен(и) имот(и)(парцел/и) №№ П.И. № 72627.904/185, квартал №..... по плана на жк.м. "Оазис Сада".....гр. Добрич, намиращ(и) се на ул.....

желая(ем) да бъде разрешено изработването /да бъде допуснато изменението на И ПУП - ПЗ за имот №72627.904.185.....

(описва се вида на плана съгласно искането – т. 1, 2, 3, 4, 5)

Мотиви, основания и предложение за исканото изменение.....  
С намерение за построяване на жилищна сграда за сезонно ползване в имота №72627.904.185.....

**Прилагам(е):**

1. Документи за собственост №№ 34, П.И., А. 3117/19952.....;
2. Скица с предложение за исканото изменение;
3. Писмено съгласие на собствениците на съседните урегулирани поземлени имоти, в които се иска свързано ниско застрояване, съгласно чл. 21, ал.4 от ЗУТ;
4. Предварителен договор за прехвърляне на собственост с нотариално заверени подписи в случаите по чл. 17, ал.2, т.2 и т.3 от ЗУТ;
5. Удостоверение за наследници (при необходимост);

Платена сума 50<sup>лв</sup>..... лв. с фактура/ квитанция № 9139..... 10.07.2020г.  
(такса/ цена) (дата)

Заявявам желанието си издаденият индивидуален административен акт да бъде получен:

- Лично от звеното за административно обслужване;
- По електронна поща.....;
- Чрез лицензиран пощенски оператор на

адрес:....., като декларирам, че пощенските разходи са за моя сметка, платими при получаването му за вътрешни пощенски пратки. Индивидуалният административен акт да бъде изпратен:


- o Като вътрешна/ международна препоръчана пощенска пратка;
- o Като вътрешна куриерска пратка с.....

- Заявявам желанието си таксата/ цената за извършване на административната услуга да заплатя по банков път на сметка на Община град Добрич, както следва:

IBAN: BG 06 SOMB 9130 84 10000644 Код за вид плащане: 44 80 01

"Общинска банка" АД, клон Добрич ул. "Независимост" №14 BIC: SOMBBGSF

С уважение,

1.   
(подпис)

2.....  
(подпис)

3.....  
(подпис)

4.....  
(подпис)



## **ЗАДАНИЕ**

**за изработване на ПУП-ПЗ за имот №72624.904.185**

**Собственик съм на имот №72624.904.185 в местност “Гаази Баба“ гр. Добрич с начин на трайно ползване „лозе“ и трайно предназначение на територията – земеделска.**

**Имам намерение да построя жилищна сграда за сезонно ползване в имота си с устройствени показатели съответстващи на зоната:**

**Пл. застрояване < 40%**

**Кинт < 0.8**

**Н < 7.00**

**Пл. озел. > 50%**

**ПУП-ПЗ ще се изработи, съгласно изискванията на ЗУТ и действащата нормативна уредба.**

**Съставил:**

*Инженерка В. Борисова*



АГЕНЦИЯ ПО ГЕОДЕЗИЯ,  
КАРТОГРАФИЯ И КАДАСТЪР

Содина 1018 м. Мисла АР1  
Тел: 02/818 83 83 факс: 02/955 63 22  
ACAD@CADASTRE.BG • ОУЧВ@CADASTRE.BG

СЛУЖБА ПО ГЕОДЕЗИЯ, КАРТОГРАФИЯ И КАДАСТЪР - ГР. ДОБРИЧ

9300, ПОЩЕНСКА КУТИЯ 12, Бул. "ДОБРУДЖА" №28, ет.3, 058/602473; 601278,  
dobrich@cadastre.bg, БУЛСТАТ:130362903

СКИЦА НА ПОЗЕМЛЕН ИМОТ  
№ 15-938742-16.10.2019 г.

Поземлен имот с идентификатор 72624.904.185

Гр. Добрич, общ. Добрич, обл. Добрич

По кадастралната карта и кадастралните регистри, одобрени със Заповед РД-18-15/12.05.2005 г.  
на Изпълнителния директор на АГКК

Последно изменение със заповед: КД-14-08-Д-722/02.06.2008 г. на НАЧАЛНИКА НА СГКК - ДОБРИЧ

Адрес на поземления имот: гр. Добрич, п.к. 9300, м. ГААЗИ БАБА

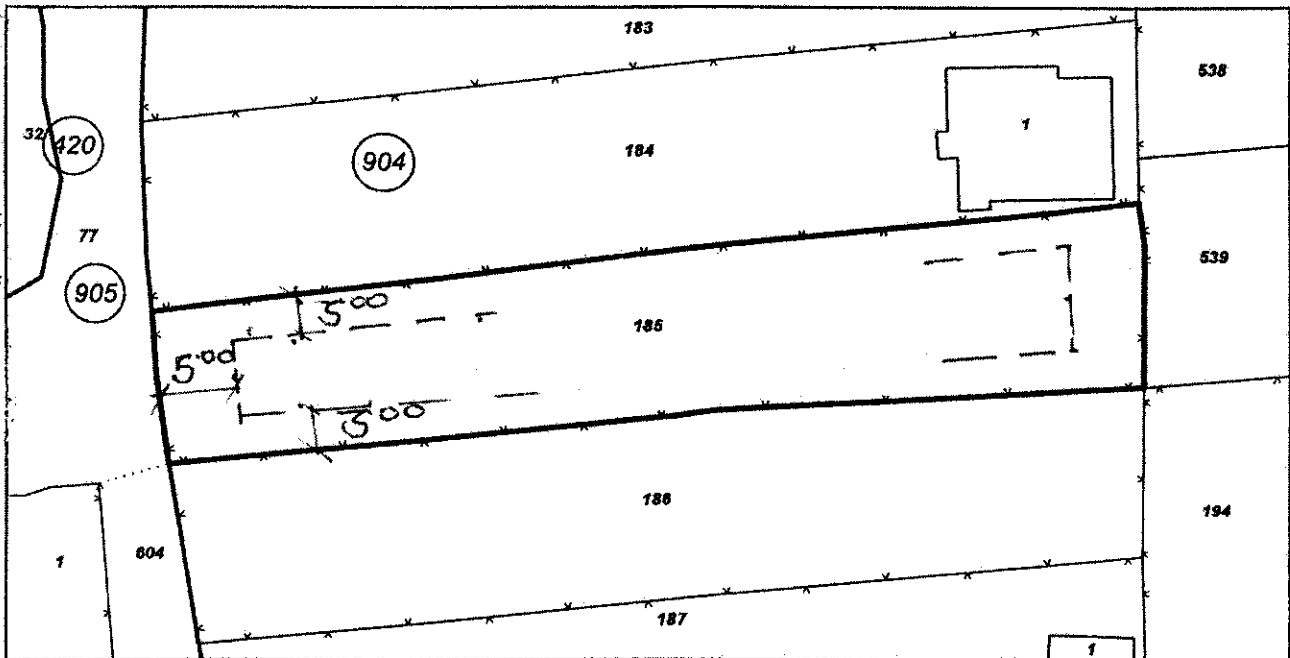
Площ: 741 кв.м

Трайно предназначение на територията: Земеделска

Начин на трайно ползване: Лозе

Категория на земята: 3

Координатна система ККС2005



М 1:500

Гл. насл.  $\leq 40^\circ$

$H \leq 7''$

Курт  $\leq 0,8$

Гл. насл.  $> 50^\circ$

09.07.2019

Предходен идентификатор: няма

Номер по предходен план: 604

Съседни: 72624.905.77, 72624.905.604, 72624.904.186, 72624.904.194, 72624.904.539, 72624.904.184

Собственици:

1. ТОДОРКА ПЕТРОВА БОРИСОВА

площ 755 кв.м. от правото на собственост

Нотариален акт № 34 том IV рег. 3341 дело 3117 от 19.04.1996г., издаден от РАЙОНЕН СЪД ГР. ДОБРИЧ

по устройство на територията

Община град ДОБРИЧ

Проектът е приет с


Протокол № 5/09.07.2019

Носители на други вещни права:

няма данни

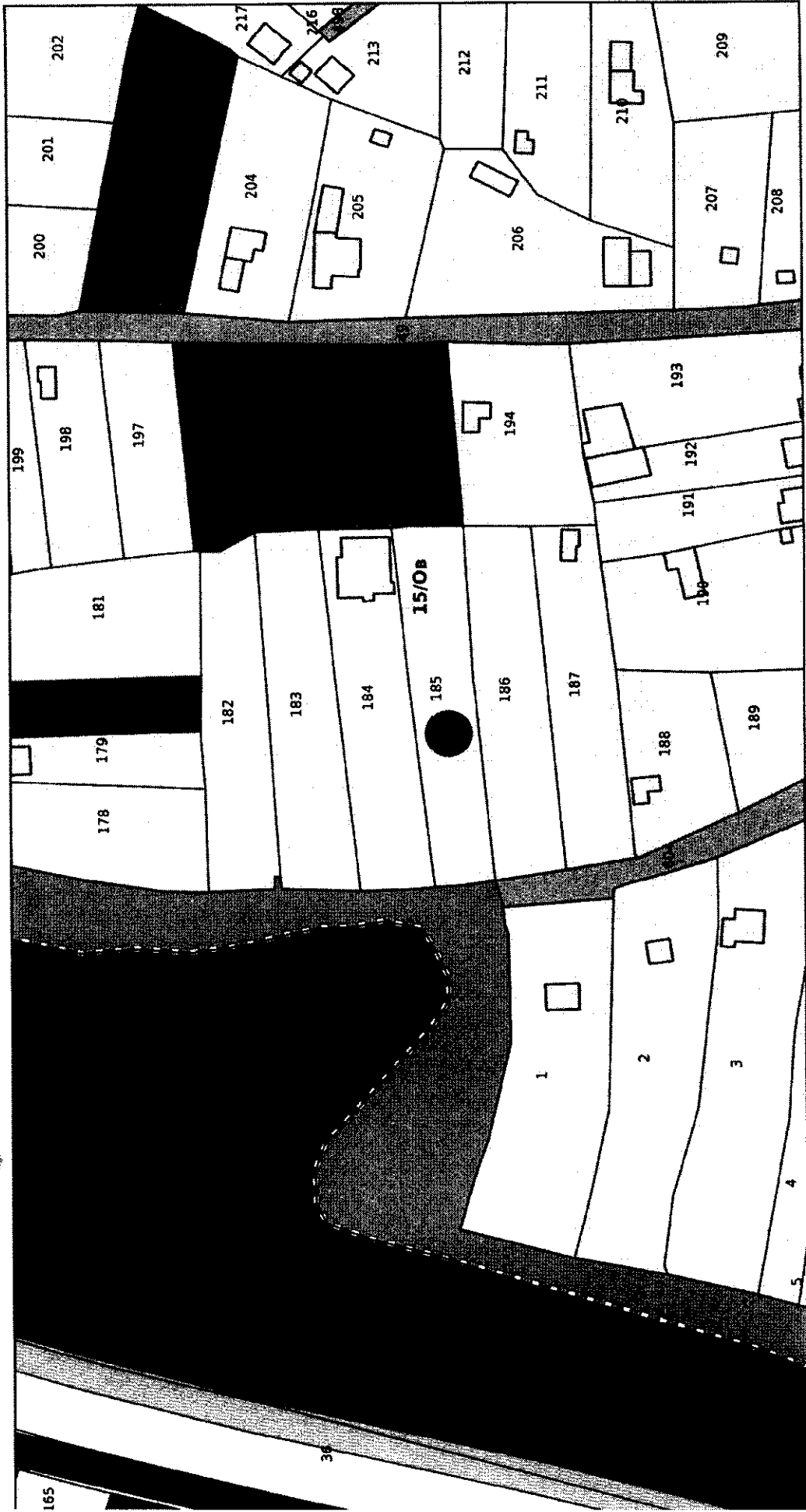
Скица № 15-938742-16.10.2019 г. издадена въз основа на чл. 11, ал. 1, т. 1, 2, 3, 4, 5, 6, 7, 8, 9, 10, 11, 12, 13, 14, 15, 16, 17, 18, 19, 20, 21, 22, 23, 24, 25, 26, 27, 28, 29, 30, 31, 32, 33, 34, 35, 36, 37, 38, 39, 40, 41, 42, 43, 44, 45, 46, 47, 48, 49, 50, 51, 52, 53, 54, 55, 56, 57, 58, 59, 60, 61, 62, 63, 64, 65, 66, 67, 68, 69, 70, 71, 72, 73, 74, 75, 76, 77, 78, 79, 80, 81, 82, 83, 84, 85, 86, 87, 88, 89, 90, 91, 92, 93, 94, 95, 96, 97, 98, 99, 100, 101, 102, 103, 104, 105, 106, 107, 108, 109, 110, 111, 112, 113, 114, 115, 116, 117, 118, 119, 120, 121, 122, 123, 124, 125, 126, 127, 128, 129, 130, 131, 132, 133, 134, 135, 136, 137, 138, 139, 140, 141, 142, 143, 144, 145, 146, 147, 148, 149, 150, 151, 152, 153, 154, 155, 156, 157, 158, 159, 160, 161, 162, 163, 164, 165, 166, 167, 168, 169, 170, 171, 172, 173, 174, 175, 176, 177, 178, 179, 180, 181, 182, 183, 184, 185, 186, 187, 188, 189, 190, 191, 192, 193, 194, 195, 196, 197, 198, 199, 200, 201, 202, 203, 204, 205, 206, 207, 208, 209, 210, 211, 212, 213, 214, 215, 216, 217, 218, 219, 220, 221, 222, 223, 224, 225, 226, 227, 228, 229, 230, 231, 232, 233, 234, 235, 236, 237, 238, 239, 240, 241, 242, 243, 244, 245, 246, 247, 248, 249, 250, 251, 252, 253, 254, 255, 256, 257, 258, 259, 260, 261, 262, 263, 264, 265, 266, 267, 268, 269, 270, 271, 272, 273, 274, 275, 276, 277, 278, 279, 280, 281, 282, 283, 284, 285, 286, 287, 288, 289, 290, 291, 292, 293, 294, 295, 296, 297, 298, 299, 300, 301, 302, 303, 304, 305, 306, 307, 308, 309, 310, 311, 312, 313, 314, 315, 316, 317, 318, 319, 320, 321, 322, 323, 324, 325, 326, 327, 328, 329, 330, 331, 332, 333, 334, 335, 336, 337, 338, 339, 340, 341, 342, 343, 344, 345, 346, 347, 348, 349, 350, 351, 352, 353, 354, 355, 356, 357, 358, 359, 360, 361, 362, 363, 364, 365, 366, 367, 368, 369, 370, 371, 372, 373, 374, 375, 376, 377, 378, 379, 380, 381, 382, 383, 384, 385, 386, 387, 388, 389, 390, 391, 392, 393, 394, 395, 396, 397, 398, 399, 400, 401, 402, 403, 404, 405, 406, 407, 408, 409, 410, 411, 412, 413, 414, 415, 416, 417, 418, 419, 420, 421, 422, 423, 424, 425, 426, 427, 428, 429, 430, 431, 432, 433, 434, 435, 436, 437, 438, 439, 440, 441, 442, 443, 444, 445, 446, 447, 448, 449, 450, 451, 452, 453, 454, 455, 456, 457, 458, 459, 460, 461, 462, 463, 464, 465, 466, 467, 468, 469, 470, 471, 472, 473, 474, 475, 476, 477, 478, 479, 480, 481, 482, 483, 484, 485, 486, 487, 488, 489, 490, 491, 492, 493, 494, 495, 496, 497, 498, 499, 500, 501, 502, 503, 504, 505, 506, 507, 508, 509, 510, 511, 512, 513, 514, 515, 516, 517, 518, 519, 520, 521, 522, 523, 524, 525, 526, 527, 528, 529, 530, 531, 532, 533, 534, 535, 536, 537, 538, 539, 540, 541, 542, 543, 544, 545, 546, 547, 548, 549, 550, 551, 552, 553, 554, 555, 556, 557, 558, 559, 560, 561, 562, 563, 564, 565, 566, 567, 568, 569, 570, 571, 572, 573, 574, 575, 576, 577, 578, 579, 580, 581, 582, 583, 584, 585, 586, 587, 588, 589, 590, 591, 592, 593, 594, 595, 596, 597, 598, 599, 600, 601, 602, 603, 604, 605, 606, 607, 608, 609, 610, 611, 612, 613, 614, 615, 616, 617, 618, 619, 620, 621, 622, 623, 624, 625, 626, 627, 628, 629, 630, 631, 632, 633, 634, 635, 636, 637, 638, 639, 640, 641, 642, 643, 644, 645, 646, 647, 648, 649, 650, 651, 652, 653, 654, 655, 656, 657, 658, 659, 660, 661, 662, 663, 664, 665, 666, 667, 668, 669, 670, 671, 672, 673, 674, 675, 676, 677, 678, 679, 680, 681, 682, 683, 684, 685, 686, 687, 688, 689, 690, 691, 692, 693, 694, 695, 696, 697, 698, 699, 700, 701, 702, 703, 704, 705, 706, 707, 708, 709, 710, 711, 712, 713, 714, 715, 716, 717, 718, 719, 720, 721, 722, 723, 724, 725, 726, 727, 728, 729, 730, 731, 732, 733, 734, 735, 736, 737, 738, 739, 740, 741, 742, 743, 744, 745, 746, 747, 748, 749, 750, 751, 752, 753, 754, 755, 756, 757, 758, 759, 760, 761, 762, 763, 764, 765, 766, 767, 768, 769, 770, 771, 772, 773, 774, 775, 776, 777, 778, 779, 780, 781, 782, 783, 784, 785, 786, 787, 788, 789, 790, 791, 792, 793, 794, 795, 796, 797, 798, 799, 800, 801, 802, 803, 804, 805, 806, 807, 808, 809, 810, 811, 812, 813, 814, 815, 816, 817, 818, 819, 820, 821, 822, 823, 824, 825, 826, 827, 828, 829, 830, 831, 832, 833, 834, 835, 836, 837, 838, 839, 840, 841, 842, 843, 844, 845, 846, 847, 848, 849, 850, 851, 852, 853, 854, 855, 856, 857, 858, 859, 860, 861, 862, 863, 864, 865, 866, 867, 868, 869, 870, 871, 872, 873, 874, 875, 876, 877, 878, 879, 880, 881, 882, 883, 884, 885, 886, 887, 888, 889, 890, 891, 892, 893, 894, 895, 896, 897, 898, 899, 900, 901, 902, 903, 904, 905, 906, 907, 908, 909, 910, 911, 912, 913, 914, 915, 916, 917, 918, 919, 920, 921, 922, 923, 924, 925, 926, 927, 928, 929, 930, 931, 932, 933, 934, 935, 936, 937, 938, 939, 940, 941, 942, 943, 944, 945, 946, 947, 948, 949, 950, 951, 952, 953, 954, 955, 956, 957, 958, 959, 960, 961, 962, 963, 964, 965, 966, 967, 968, 969, 970, 971, 972, 973, 974, 975, 976, 977, 978, 979, 980, 981, 982, 983, 984, 985, 986, 987, 988, 989, 990, 991, 992, 993, 994, 995, 996, 997, 998, 999, 1000





# ОБЩИНА ГРАД ДОБРИЧ

9300 Добрич, ул. "България" 12, тел. 038 601 203; центр 600 001 – 004; факс 038 600 166  
e-mail: [dobrich@dobrich.bg](mailto:dobrich@dobrich.bg) [www.dobrich.bg](http://www.dobrich.bg)



1:1000

звадка - фрагмент от ОУПО гр. Добрич, с нанесено с точка местоположение на ПИ 72624.904.185. ОТЪТ ПОПАДА В ЗОНА ЗА ВИЛЕН ОТДИХ означена като "Об"





Задка фрагмент от ОУПО гр.Добрич, с нанесено с точка местоположение на ПИ 72624.904.185  
ТЪТ попада в ЗОНА ЗА ВИЛЕН ОТДИХ означена като "Ов"