

ДОКЛАДНА ЗАПИСКА
от Детелина Николова –
Кмет на Община град Добрич

ОТНОСНО: Разрешаване изработване на Подробен устройствен план – План за застрояване (ПУП-ПЗ) за ПИ 72624.436.1 за „Гробищен парк“ и ПИ 72624.433.72 за „Гробищен парк“ в землището на гр. Добрич

УВАЖАЕМИ ДАМИ И ГОСПОДА ОБЩИНСКИ СЪВЕТНИЦИ,

Със заявление № 10-17-14/22.04.2015 г. Кметът на Община град Добрич е заявил инвестиционни намерения, изискващи изработване на Подробен устройствен план – План на застрояване (ПУП-ПЗ) за ПИ 72624.436.1 за „Гробищен парк“ и ПИ 72624.433.72 за „Гробищен парк“ в землището на гр. Добрич както следва:

- Промяна предназначението на ПИ 72624.436.1 от „за Гробищен парк“ в „за Гробищен парк, крематориум и обреден дом“ с плътност на застрояване 10 % и Кинт до 0,2
- Запазване предназначението на ПИ 72624.433.72 „за Гробищен парк“.

Заявление № 10-17-14/22.04.2015 г. с приложени скица-предложение и копия от документи за собственост, се разгледаха на заседание на ОБЕСУТ при Община град Добрич (протокол № 6/23.04.2015 г. решение №12) и се прие становище, с което се предлага на Общински съвет град Добрич да разреши изработване на ПУП-ПЗ за ПИ 72624.436.1 за „Гробищен парк“ и ПИ 72624.433.72 за „Гробищен парк“ в землището на гр. Добрич на основание чл. 124 а, ал. 1 от ЗУТ.

Във връзка с гореизложеното предлагам Общински съвет да вземе следното

РЕШЕНИЕ:

I. Общински съвет град Добрич на основание чл. 21, ал. 1, т. 11 от ЗМСМА и чл.124а, ал. 1 от ЗУТ, разрешава изработване на Подробен устройствен план – План на застрояване (ПУП-ПЗ) за ПИ 72624.436.1 за „Гробищен парк“ и ПИ 72624.433.72 за „Гробищен парк“ в землището на гр. Добрич както следва:

- Промяна предназначението на ПИ 72624.436.1 от „за Гробищен парк“ в „за Гробищен парк, крематориум и обреден дом“ с плътност на застрояване 10 % и Кинт до 0,2
- Запазване предназначението на ПИ 72624.433.72 „за Гробищен парк“.

Проектът да се представи в един оригинал на хартиен носител и в цифров вид върху технически носител и копие на хартиен носител и в цифров вид върху технически носител, съгласно чл. 65, ал. 6, т. 5 от Наредба № 8 за обема и съдържанието на устройствените планове.

II. Възлага на Кмета на Община град Добрич да извърши последващите, съгласно Закона действия.

ВНОСИТЕЛ:



ДЕТЕЛИНА НИКОЛОВА
Кмет на Община град Добрич



Разрешаване изработване на ПУП-ПЗ за ПИ 72624.433.72 и ПИ 72624.436.2 и двата за "Гробищен парк".

ОБЩИНА ГРАД ДОБРИЧ
ОБЩИНСКИ ЕКСПЕРТЕН СЪВЕТ ПО УСТРОЙСТВО
НА ТЕРИТОРИЯТА

ПРОТОКОЛ
№ 6

Днес 23.04.2015 г. в изпълнение на Заповеди № 197/22.02.2013г., № 149/18.02.2014г., № 1141/04.11.2014г. и № 1256/26.11.2014г. на Кмета на Община град Добрич се проведе заседание на ОБЕСУТ при следния

ДНЕВЕН РЕД:

1. Изменение на ПУП-ПРЗ за УПИ I-508, УПИ II-508, УПИ XVI-508 и УПИ III-507 в кв.1247 на ЖК „Север 2” град Добрич.
Докл.арх.Добрева
2. Изменение на ПУП-ПРЗ за УПИ III-7578 за „ПСД” в кв.261 на ПЗ „Запад” град Добрич.
Докл.арх.Жейнов
3. ПУП-ПЗ за имот №72624.630.35-урб.територия в землището на град Добрич /за „ПСД”/.
Докл.арх.Жейнов
4. ПУП-ПЗ за имоти №№72624.630.55-урб.територия и 72624.630.53-за „ПСД-съхранение на селскостопанска продукция” в землището на град Добрич /за „ПСД-съхранение на селскостопанска продукция и силози” за имот 72624.630.55/.
Докл.арх.Жейнов
5. Изменение на ПУП-ПР за УПИ I - за "Джамия" и УПИ II-за "КЖС и подземни гаражи" в кв. 519 на ЖК "Русия 1", град Добрич.
Докл.инж.Лазаров
6. Изменение на ПУП-ПР за УПИ I-за „Адм.сграда, гаражи и трафопост” и УПИ II-за „ЖС, паркинг, озеленяване и ОО” в кв..51 на ЦГЧ град Добрич.
Докл.инж.Лазаров
7. Изменение на ПУП-ПР за УПИ VII-за „Трафопост и озеленяване” в кв.582 на ЖК „Русия 2” град Добрич.
Докл.инж.Лазаров
8. Заявление № 94И-00-150/06.04.2015г. за разрешаване изработване на ПУП-ПЗ за имот №72624.903.23 в местност „Гаази баба”, землище на гр.Добрич /за „Жил. строителство”/.
Докл.арх.Николов
9. Заявление №94Д-00-272/20.04.2015г. за разрешаване изработване на ПУП-ПП за имот №72624.904.440 – общинска собственост във връзка с изграждане на канализация за имот №72624.904.525 в землището на град Добрич.
Докл.арх.Николов
10. Заявление № 70-00-743/15.04.2015г. за включване в схемата по чл.56 от ЗУТ за разполагане на РИЕ с площ над 1.50 кв.м. в регулационните граници на град Добрич.
Докл.арх.Николов
11. Заявление №70-00-798/22.04.2015г. за разрешаване изработване на ПУП-ПЗ за имот №72624.509.152-урбанизирана територия в землището на град Добрич /за „ПСД”/.
Докл.арх.Николов

12. Заявление №10-17-14/22.04.2015г. за разрешаване изработване на ПУП-ПЗ за имоти №№72624.436.1-урб.територия и 72624.433.72-урб.територия в землището на град Добрич /за „Гробищен парк и крематориум“/.

Докл.арх.Николов

Комисията заседава в състав:

ПРЕДСЕДАТЕЛ: арх. Боряна Петрова Станчева – главен архитект на Община гр. Добрич

И ЧЛЕНОВЕ:

1. инж. Мария Михайлова Качанова – Димитрова – началник отдел „УТСК” в Д-ция „УТИОС” при Община гр. Добрич
2. инж. Христо Лазаров Добрев – главен експерт Д-ция „УТИОС” при Община гр. Добрич
3. арх. Петър Николов Петров – главен експерт Д-ция „УТИОС” при Община гр. Добрич
4. Иван Петров Иванов – директор на Дирекция “Общинска собственост” при Община гр.Добрич
5. Росица Маркова Тодорова – главен юрисконсулт на Община гр. Добрич
6. Искра Иванова Желева – юрист
7. Мая Кирилова Гачева-Божилова – главен инспектор в екип „ЗТЕ”, отдел „Контрол на нехранителни обекти и стоки”, Дирекция „Здравен контрол” и Красимир Василев Георгиев – здравен инспектор в екип „ЗТЕ”, отдел „Контрол на нехранителни обекти и стоки”, Дирекция „Здравен контрол” на РЗИ - Добрич
8. инж. Стоян Александров Георгиев - инспектор „ДПК и ПД” в РСПБЗН - Добрич
9. инж. Димчо Христов Димов – експерт „ПТО” при “ВиК” ЕООД - гр. Добрич
10. инж. Росен Костадинов Русев - специалист „Проекти и строителство – Изток” при “ЕНЕРГО-ПРО Мрежи” АД
11. инж. Миглена Горанова – ст. специалист „Строителен режим и специализиран архив на ЕСМ” – Регион север, БТК ЕАД
12. инж.Марина Димитрова – ст. експерт „Контрол по изпълнение на ОВОС и ЕО”, инж. Зелиха Тъйсимова – ст. експерт ОВОС и ЕО или Веселина Карагъзова – мл.експерт ОВОС и ЕО при РИОСВ - Варна

Съставът на експертния съвет се определя според характера на обектите, предмет на разглеждане.

При необходимост да се включват като непостоянни членове следните представители:

- арх. Димитрина Георгиева Коева – председател на Камарата на архитектите в България - филиал гр. Добрич
- арх. Данаил Иванов Огнянов – представител на Сдружението на урбанистите в България
- д-р Жулиета Колчева – главен инспектор към Областна Дирекция „БХ” гр. Добрич
- инж. Радослав Стефанов Безлов – инженер „ГРМ” в “ЧГК” ЕООД
- инж. Ганка Пенева – Гл. експерт Д-ция „УТИОС” при Община гр. Добрич – при разглеждане на УП и ИП за територии и обекти на зелената система съгласно чл.5 от Наредбата за изграждане и опазване на зелената система на територията на Община гр. Добрич
- инж. Галя Николаева Мандева – Гл. експерт „ООС” Д-ция „УТИОС” при Община гр. Добрич - при разглеждане на проекти съгласно изискванията на Закона за опазване на околната среда и Закона за биологичното разнообразие

Отсъстват: М.Гачева, Кр.Георгиев, инж.Димитрова, инж.Тъйсимова, В.Карагъзова, И.Иванов, Р.Маркова, инж.Горанова, инж.Качанова,

4

до 10.0м. и устройствени показатели: Пл. на застр. мак. **50%**, Кинт. до **1.2** и Пл. на озел. мин. **40%** - 1/3 дървесна растителност, съгласно приложената скица-предложение.

Да се представят становища от “Енерго-Про Мрежи” АД клон гр. Добрич, “ВиК” ЕООД-гр. Добрич и РИОСВ гр. Варна, при внасянето на ПУП-ПЗ за процедуране и одобряване.

По точка девета – докладва арх. Николов

След доклада и разискванията по проекта ОБЕСУТ взе следното

С Т А Н О В И Щ Е:

Искането е законосъобразно съгласно изискванията на чл.131 ал.1 от ЗУТ.

ОБЕСУТ предлага на Общински съвет гр. Добрич да разреши изработване на ПУП-ПП за имот №72624.904.440-общинска собственост във връзка с изграждане на канализация за имот №72624.904.525 в землището на гр.Добрич, във връзка със чл.124а ал.1 от ЗУТ, съгласно приложения предварителен проект на трасето по чл.126 ал.6 т.1 от ЗУТ.

По точка десета – докладва арх. Николов

След доклада и разискванията по проекта ОБЕСУТ взе следното

Р Е Ш Е Н И Е:

Допълва схема по чл.56 от ЗУТ за разполагане на РИЕ с площ над 1.50 кв.м. в регулационните граници на град Добрич с 1бр.РИЕ, разположено в разделителната ивица на бул. „3-ти март” на 60.0м. западно от кръстовището с ул.”Ген.Колев”.

По точка единадесета – докладва арх. Николов

След доклада и разискванията по проекта ОБЕСУТ взе следното

С Т А Н О В И Щ Е:

Искането е законосъобразно съгласно изискванията на чл.131 ал.1 от ЗУТ.

ОБЕСУТ предлага на Кмета на Община гр. Добрич да допусне изработване на ПУП-ПЗ за имот №72624.509.152 /образувани от обединяване на имоти №№ 72624.509.51 и 72624.509.64/ - урбанизирана територия за „ПСД” в землището на град Добрич, на основание чл.124а ал.5 от ЗУТ като предназначението на имота се запазва - за „ПСД”; предвижда се ново застрояване, указано с ограничителни линии на 25.0м. от границата с пътното платно, съгласно чл.6 от ЗП и на изискуемите отстояния от имотните граници и дъното на имота, с **Н до 10.0м.** и показатели: Пл. на застр. мак. **70%**, Кинт до **2.5** и Пл. на озел. мин.**20%**, съгласно **коригираната** скица-предложение.

По точка дванадесета – докладва арх. Николов

След доклада и разискванията по проекта ОБЕСУТ взе следното

С Т А Н О В И Щ Е:

Искането е законосъобразно съгласно изискванията на чл.131 ал.1 от ЗУТ.









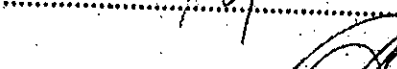

ОБЕСУТ предлага на Кмета на Община гр. Добрич да допусне изработване на ПУП-ПЗ за имоти № №72624.436.1-урб.територия за „Гробищен парк” и 72624.433.72- урб.територия за „Гробищен парк” в землището на град Добрич, на основание чл.124а ал.5 от ЗУТ. Предназначението

на имот № №72624.436.1 се променя за „Гробищен парк, крематориум и обреден дом”, а за имот №72624.433.72 за „Гробищен парк”, съгласно приложените скици-предложение и след взетото решение от ОбС гр. Добрич на основание чл.131 от ЗУТ.

След изчерпване на дневния ред заседанието бе закрито.

КОМИСИЯ:

ПРЕДСЕДАТЕЛ:

1.  /арх. Б. Станчева/
2.  /инж. Лазаров/
3.  /арх. Николов/
4.  /И.Иванов/
5.  /И.Желева/
6.  /инж. Георгиев/
7.  /инж. Димов/
8.  /инж. Русев/
9.  /арх. Коева/
10.  /арх. Огнянов/

Водил протокола:

 / Н.Костова /

арх. Б. Ситарева
22.04.15

Община град Добрич
Център за услуги и информация -
ул. "България" 12 тел.600-003 в.224
работно място "Устройство на територията"
Фиг. № 10-17-М, дд. 24.15



ОБЩИНА град ДОБРИЧ

За ОЕОУП

23.04.15

ДО
КМЕТА НА
ОБЩИНА ГРАД ДОБРИЧ

ЗАЯВЛЕНИЕ

- За разрешение за изработване
 - За допускане на изменение
- на

- 1. Подробен устройствен план (ПУП) за част от населено място в обхват до един квартал (чл. 124а, ал. 2 от ЗУТ) от видовете по чл. 110 ал.1, т.т.1, 2 или 3 от ЗУТ;
- 2. Подробен устройствен план – план за застрояване (ПУП-ПЗ) за един или група поземлени имоти извън границите на урбанизираните територии (чл. 124а, ал. 1 от ЗУТ) във връзка с чл. 12 и чл. 59 от ЗУТ;
- 3. Работен устройствен план (РУП) за един или група поземлени имоти по чл. 124а, ал. 8 от ЗУТ във връзка с чл. 113, ал. 3 от ЗУТ;
- 4. План-извадка от ПУП по реда на чл. 133 от ЗУТ;
- 5. Изменение на действащ план на основание чл. 134, ал., т. от ЗУТ, във връзка с § 6, ал.1 от Преходните разпоредби на ЗУТ

От

1. Община град Добрич.....
(име, презиме, фамилия / наименование на юридическо лице)

ЕГН (ЕИК ПО БУЛСТАТ):

0	0	0	8	5	2	9	3	2
---	---	---	---	---	---	---	---	---

Адрес (седалище за ЮЛ): град Добрич, ул. "България" № 12.....
представявано от (за ЮЛ) Летимина Ангелова - Кмет.....

Телефон за контакти:....., е-адрес:.....

2.....
(име, презиме, фамилия / наименование на юридическо лице)

ЕГН (ЕИК ПО БУЛСТАТ):

--	--	--	--	--	--	--	--	--

Адрес (седалище за ЮЛ):
представявано от (за ЮЛ).....

Телефон за контакти:....., е-адрес:.....

3.....
(име, презиме, фамилия / наименование на юридическо лице)

ЕГН (ЕИК ПО БУЛСТАТ):

--	--	--	--	--	--	--	--	--

Адрес (седалище за ЮЛ):
представявано от (за ЮЛ).....

Телефон за контакти:....., е-адрес:.....

4.....
(име, презиме, фамилия / наименование на юридическо лице)

ЕГН (ЕИК ПО БУЛСТАТ):

--	--	--	--	--	--	--	--	--

Адрес (седалище за ЮЛ):
представявано от (за ЮЛ).....

Телефон за контакти:....., е-адрес:.....

7

УВАЖАЕМА ГОСПОЖО КМЕТ,

Долуподписаният(ните), като собственик(ци) на урегулиран(и) поземлен(и) имот(и)(парцел/и) №№ 72624.436.1 и 72624.433.72....., квартал №..... по плана на жк.....гр. Добрич, намиращ(и) се на ул.....

желая(ем) да бъде разрешено изработването ~~да бъде допуснато изменението на ПУП - ПЗ за Гробищен парк и Крекаториум~~.....

(описва се вида на плана съгласно искането – т. 1, 2, 3, 4, 5)

Мотиви, основания и предложение за исканото изменение *Инвестиционно предложение*.....

Прилагам(е):

1. Документи за собственост №№ 1296..... и № 471.....;
2. Скица с предложение за исканото изменение;
3. Писмено съгласие на собствениците на съседните урегулирани поземлени имоти, в които се иска свързано ниско застрояване, съгласно чл. 21, ал.4 от ЗУТ;
4. Предварителен договор за прехвърляне на собственост с нотариално заверени подписи в случаите по чл. 17, ал.2, т.2 и т.3 от ЗУТ;
5. Удостоверение за наследници (при необходимост);

Платена сума *Единствено!*..... лв. с фактура/ квитанция №...../..... г. (такса/ цена) (дата)

С уважение,

1..... (подпис)

2..... (подпис)

3..... (подпис)

4..... (подпис)




РЕПУБЛИКА БЪЛГАРИЯ

МИНИСТЕРСТВО НА ФИНАНСИТЕ

ОБЩИНСКА АДМИНИСТРАЦИЯ ОБЩИНА ГРАД ДОБРИЧ

ОДОБРЯВАМ:

(Кмет на община): инж. Т. РОСЕНОВ



АКТ № 471


регистър
картотека
досие (РЗ) 93

ЗА ОБЩИНСКА СОБСТВЕНОСТ

ЧАСТНА

Вписан под № 65 том XXI
Вх.регистър № 10252 от 15.06.2001 год.
НОТАРИАЛНО ДЕЛО № 4662
СЪДИЯ ПО ВПИСВАНИЯТА:

на недвижим имот находящ се в гр.ДОБРИЧ
, пл.№ 72



1. ДАТА и МЯСТО на съставяне на акта:	01.12.97г., гр.ДОБРИЧ
2. На какво ОСНОВАНИЕ и на коя ДАТА имотът е станал общински:	Чл.2 ал.2 т.4 от ЗОС, Решение № 10Р на Поземлена комисия гр.Добрич от 2779/28.11.1997 год. собственост от 03.10.1994 год.
3. ВИД и ОПИСАНИЕ на ИМОТА: - характер: (къща, апартамент, дворно място, п-л и др.); размер: (целият имот или ид.ч. е одържавен); (обща пл.-застр,незастр.) (площ в кв.м.,етажност, конструкция, година на построяване);	Вид и описание на имота и неговите съставни части Гробищен парк - имот с № 433072 Площ Ет.кв. 104.751 ака
4. БИВШ СОБСТВЕНИК на ИМОТА (име, адрес);	ДЪРЖАВАТА
5. СЪСОБСТВЕНИЦИ (име, адрес);	НЯМА
6. №: и ДАТА на СЪСТАВЕНИ ПО-РАНО АКТОВЕ:	НЯМА
7. МЕСТОПОЛОЖЕНИЕ на ИМОТА: (гр., район, кв., парцел, пл.№, местност, ж.к., ул. №, бл., ап., ет.)	Населено място гр.ДОБРИЧ, район(зона) Землище, пл.№ 433072, Местност път за ВАРНА,
8. ГРАНИЦИ на целия имот (съседни) и на сервизните ползвания (тавани, намета):	изток - полски път; запад - имоти с №17,27,35,49,94,117,118,119,120,121 и 122; север - полски път № 701 на Община гр.Добрич; юг - полски път № 709 на Община гр.Добрич.
9. ЦЕНА на ИМОТА	41900400.00 лв./Четиридесет и един милиона деветстотинхиляди и четиристотин/

(Handwritten signature)

10. От кого се СТОПАНИСВА и УПРАВЛЯВА имота:

ОБЩИНА ГР. ДОБРИЧ

-основание:

(заповед №, дата)

11. ОТСТЪПЕНО ПРАВО НА ПОЛЗВАНЕ:

-основание(заповед №, дата):

-за срок от

до

-вид

(възмездно, безвъзмездно, концесии)

12. ОТСТЪПЕНО ПРАВО НА СТРОЕЖ за:

-на кое лице

-основание(заповед №, дата):

-вид(възмездно, безвъзмездно)

13. ОТСТЪПЕНО ПРАВО НА НАДСТРОЯВАНЕ И ПРИСТРОЯВАНЕ:

на кого

-основание(заповед №, дата):

14. ИЗВЪРШЕНИ РАЗПОРЕДИТЕЛНИ ДЕЙСТВИЯ с имота:

(замяна, продажба, делба и др.)

на основание

(заповед №, дата)

15. ИМОТЪТ Е ВКЛЮЧЕН В КАПИТАЛА НА ТЪРГОВСКО ДРУЖЕСТВО

на основание

16. АКТОСЪСТАВИТЕЛ (трите имена и длъжност):

ЯНКА ПРОДАНОВА ГЕОРГИЕВА - специалист

(подпис)

17. ЗАБЕЛЕЖКА:

На основание Решение № 19-8/24.04.2001г.
на Общински съвет град Добрич, имота е обявен
за публична общинска собственост.

СЛУЖБА ПО ГЕОДЕЗИЯ, КАРТОГРАФИЯ И КАДАСТЪР - гр. ДОБРИЧ

9300, ПОЩЕНСКА КУТИЯ 12, Бул. "ДОБРУДЖА" №28, ет.3, 058/602473, 604278,
dobrich@cadastre.bg, acad_dobr@mail.bg, БУЛСТАТ:130362903

СКИЦА НА ПОЗЕМЛЕН ИМОТ
№ 18322 / 09.11.2010 г.

Поземлен имот с идентификатор 72624.433.72

Гр. Добрич, общ. Добрич, обл. Добрич

По кадастралната карта и кадастралните регистри, одобрени със Заповед РД-18-15 / 12.05.2005г.

на ИЗПЪЛНИТЕЛНИЯ ДИРЕКТОР НА АГКК

Последно изменение със заповед: няма издадена заповед за изменение в ИКК експертен съвет

Адрес на поземления имот: гр. Добрич, п.к. 9300

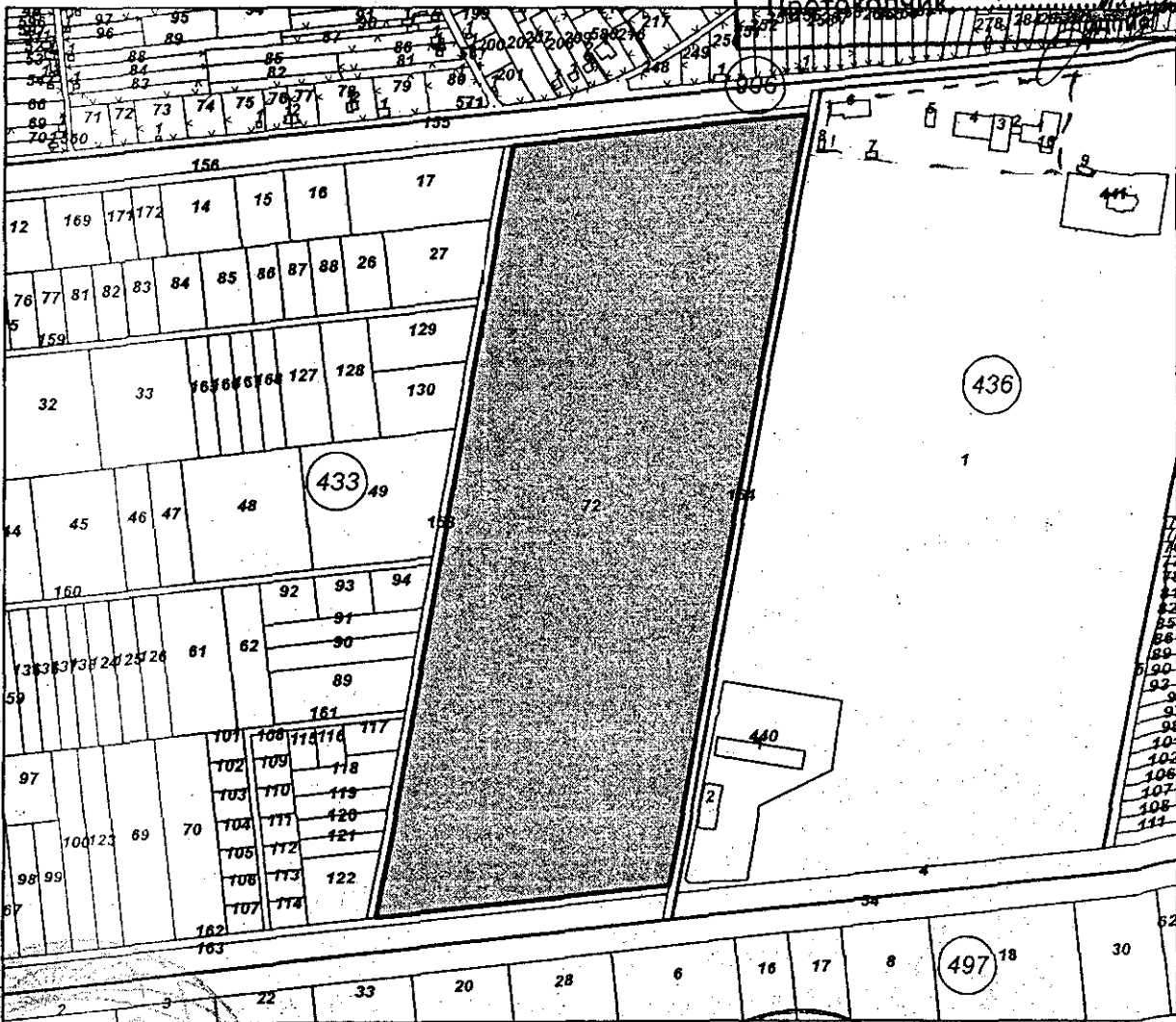
Площ: 104755 кв.м

Трайно предназначение на територията: Урбанизирана

Начин на трайно ползване: Гробищен парк

Обществен експертен съвет
по устройство на територията
Община град ДОБРИЧ
Проектът е приет с
Протокол № 6/23.04.2015 г.
Протоколник: *[Signature]*

Координатна система 1970г.



М 1:5000

Скица № 18322 / 09.11.2010 г. издадена въз основа на
документ с входящ № 99-12772 / 08.11.2010 г.
Изработил *[Signature]*


П. Маринов



на АГКК гр. ДОБРИЧ
Илюк КОСТАДИН БЕЛИКОВ

*Дадена фирма и
 за всички спазва
 мята, погледът в забележителност.*
 05/11/08

РЕПУБЛИКА БЪЛГАРИЯ
 МИНИСТЕРСТВО НА РЕГИОНАЛНОТО РАЗВИТИЕ И БЛАГОУСТРОЙСТВОТО
 ОБЩИНСКА АДМИНИСТРАЦИЯ ОБЩИНА ГРАД ДОБРИЧ



ОДОБРЯВАМ:
 (подпис и печат)
 КМЕТ: инж. Л. РОСЕНОВ
 (име и фамилия)

регистър
 картотека
 досие (РЗ) 458


АКТ № 1296

ЗА ОБЩИНСКА СОБСТВЕНОСТ

ПУБЛИЧНА
 (публична, частна)

Вписан под № 115 том XXXIV
 Вх.регистър № 18349 от 07.12.2007 год.
 НОТАРИАЛНО ДЕЛО № 10064
 СЪДИЯ ПО ОБЩО СЪДЕБНО ПРАВО

на недвижък имот находящ се в гр.ДОБРИЧ
 , пл.№ 436



1. ДАТА НА СЪСТАВЯНЕ	08.08.00г., гр.ДОБРИЧ
2. ПРАВНО ОСНОВАНИЕ	На осн.чл.2 ал.1 т.9 от Закона за общинската собственост
3. ВИД И ОПИСАНИЕ НА ИМОТА	Вид и описание на имота и неговите съставни части Гробен път, представляващ имот с № 000436 в землището на гр.Добрич с площ 160.053 дка Площ Ет.Конструкция Год.
4. БИВИ СОБСТВЕНИК НА ИМОТА	ОБЩИНА ГРАД ДОБРИЧ
5. СЪСОБСТВЕНИЦИ -- ИМЕ, АДРЕС	НЯМА
6. №: И ДАТА НА СЪСТАВЕНИ ПО-РАНО АКТОВЕ	НЯМА
7. МЕСТОНАХОЖДЕНИЕ НА ИМОТА	Населено място гр.ДОБРИЧ, район(зона) Землище, пл.№ 000436, Местност път за ВАРНА
8. ГРАНИЦИ НА ИМОТА	изток - имот с № 437/лозя/; запад - поляски път и имот с № 72; север - имот с № 430/горски пояс/; юг - имот с № 438/горски пояс/.

Handwritten signatures and initials at the bottom of the page.

9. ПРЕДОСТАВЕНИ ПРАВА ВЪРХУ ИМОТА: На основание Решение В-2/27.12.1999 год. на Общински съвет град Добрич сградите - Дом на покойника, цветарски магазин, Пристройка и портал се предоставят безвъзмездно за ползване и управление на "Обреден дом" ЕООД



№ 1000	№ 1000
№ 1000	№ 1000
№ 1000	№ 1000

(Акт за предоставяне на право, (срн), приобретатели)

10. РАЗПОРЕЖДАНЯ ВЪРХУ ИМОТА (С ЧАСТ ОТ ИМОТА):

(Акт за разпоредване, описание, приобретатели)

11. ИМОТЪТ Е ВКЛЮЧЕН В КАПИТАЛА НА ТЪРГОВСКО ДРУЖЕСТВО:

(Акт, правно основание, дружество)


12. АКТОСЪСТАВИТЕЛ (трите имена и длъжност):
ЯНКА ПРОДАНОВА ГЕОРГИЕВА - гл. специалист

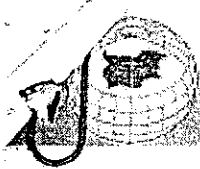
 (Подпис)

13. ЗАБЕЛЕЖКИ: На основание извършено заснемане и нанесане в кадастралния план, вписване следните построени сгради в имота:

- Масивна сграда стр. 1978 год. - Дом на покойника, представляваща - Блок А със застроена площ на I-ви етаж 751,03 м²
II-ри етаж 72,40 м²
- Блок Б със застроена площ 464,85 м²
- Масивна еднокатинна сграда - Портнерна състоица се от:
- портнер с площ 10,19 м² и Киз 0,24799%
- магазин за цветя с площ 30,90 м² и Киз 0,75201%
- Гараж с площ 165,20 м²
- Работилница за паметници с площ 30,40 м²
- Работилница за паметници състоица се от:
- масивна част с площ 33,20 м²
- навъртова част с площ 12,14 м²
- Парокотелно с площ 77,90 м²

10.10.2003г.

На основание Зап. № 1399/М.Н. 2009г. сградите по поз. 4 и 5 са
г. специалист 



СЛУЖБА ПО ГЕОДЕЗИЯ, КАРТОГРАФИЯ И КАДАСТЪР - гр. ДОБРИЧ

9300, ПОЩЕНСКА КУТИЯ 12, Бул. "ДОБРУДЖА" №28, ет.3, 058/602473; 601278,
dobrich@cadastre.bg, acad_dobr@mail.bg, БУЛСТАТ:130362903

СКИЦА НА ПОЗЕМЛЕН ИМОТ № 18323 / 09.11.2010 г.

Поземлен имот с идентификатор 72624.436.1

Гр. Добрич, общ. Добрич, обл. Добрич

По кадастралната карта и кадастралните регистри, одобрени със Заповед РД-18-15 / 12.05.2005г.
на ИЗПЪЛНИТЕЛНИЯ ДИРЕКТОР НА АГКК

Последно изменение със заповед: няма издадена заповед за изменение в КККР

Адрес на поземления имот: гр. Добрич, п.к. 9300

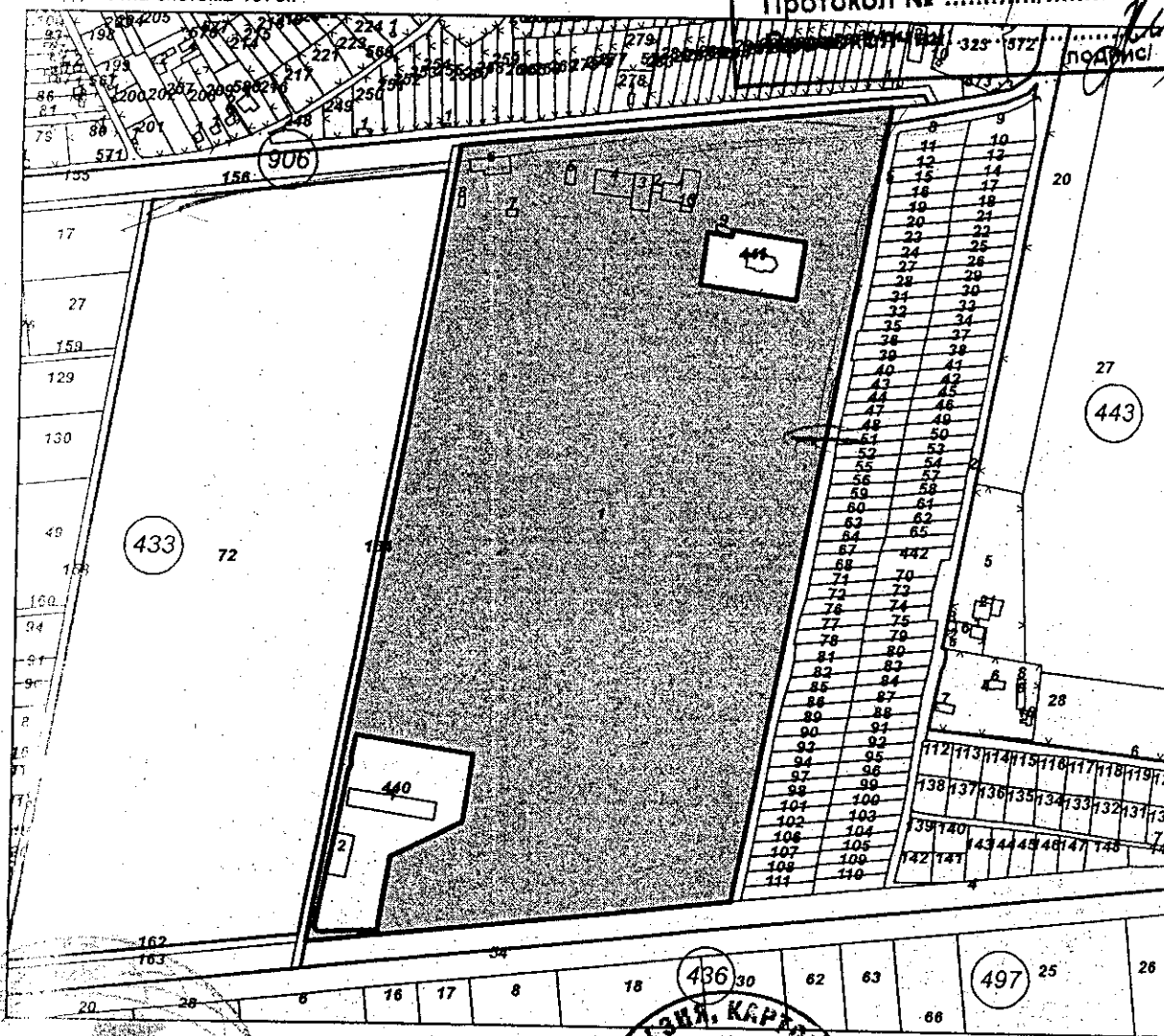
Площ: 149094 кв.м

Трайно предназначение на територията: Урбанизирана

Начин на трайно ползване: Гробищен парк

Общински експертен съвет
по устройство на територията
Община град ДОБРИЧ
Проектът е приет с
Протокол № 6 / 13.09.2015 г.
подпис!

Координатна система 1970г.



М 1:500

Скица № 18323 / 09.11.2010 г. издадена въз основа на
документ с входящ № 99-12772 / 08.11.2010 г.
Изработена от

П. Маринов



Инж. КОСТАДИН ВЕЛИКОВ