

ДОКЛАДНА ЗАПИСКА  
От Йордан Йорданов  
Кмет на Община град Добрич

ОТНОСНО: Разрешаване изработване проект на Подробен устройствен план- План за застрояване (ПУП-ПЗ) за ПИ 72624.433.118 в землището на град Добрич (промяна предназначението му в „за Гробищен парк“)

**УВАЖАЕМИ ДАМИ И ГОСПОДА ОБЩИНСКИ СЪВЕТНИЦИ,**

- I. Внасям предложение до Общински съвет град Добрич за разрешаване изработване на проект на Подробен устройствен план- План за застрояване (ПУП-ПЗ) за ПИ 72624.433.118 в землището на град Добрич, за промяна предназначението му от „зеделски“ в „за Гробищен парк“ с приложения:  
- Задание за изработване на ПУП-ПЗ на ПИ 72624.433.118 за разширение на Гробищния парк на град Добрич;  
- Скица- извадка от Кадастралната карта с нанесено местоположение на ПИ 72624.433.118 в скицата- извадка от КК с нанесени всички засегнати Поземлени имоти, предвидени от приетия Предварителен проект на ОУП за „Разширение на гробищен парк“.

С РЕШЕНИЕ № 9-7/28.06.2016 г. Общински съвет град Добрич разреши частично изменение на действащия Общ градоустройствен план (ОГП) и изработване на проект за Подробен устройствен план План за застрояване (ПУП-ПЗ) за Поземлените имоти (ПИ) 72624.433.10; 72624.433.11; 72624.433.12; 72624.433.169; 72624.433.171; 72624.433.172; 72624.433.14; 72624.433.15; 72624.433.16; 72624.433.17; 72624.433.143; 72624.433.71; 72624.433.75; 72624.433.76; 72624.433.77; 72624.433.81; 72624.433.82; 72624.433.83; 72624.433.84; 72624.433.85; 72624.433.86; 72624.433.87; 72624.433.88; 72624.433.26; 72624.433.27; 72624.433.159 (общински път); 72624.433.31; 72624.433.32; 72624.433.33; 72624.433.165; 72624.433.166; 72624.433.167; 72624.433.168; 72624.433.127; 72624.433.128; 72624.433.129; 72624.433.130; 72624.433.43; 72624.433.73; 72624.433.44; 72624.433.131; 72624.433.132; 72624.433.133; 72624.433.134; 72624.433.46; 72624.433.47; 72624.433.48; 72624.433.49; 72624.433.160 (общински път); 72624.433.58; 72624.433.59; 72624.433.135; 72624.433.136; 72624.433.137; 72624.433.138; 72624.433.124; 72624.433.125; 72624.433.126; 72624.433.61; 72624.433.62; 72624.433.92; 72624.433.93; 72624.433.94; 72624.433.91; 72624.433.90; 72624.433.89; 72624.433.67; 72624.433.97; 72624.433.98; 72624.433.99; 72624.433.100; 72624.433.123; 72624.433.69; 72624.433.70; 72624.433.101; 72624.433.102; 72624.433.103; 72624.433.104; 72624.433.105; 72624.433.106; 72624.433.107; 72624.433.161(общински път); 72624.433.108; 72624.433.109; 72624.433.110; 72624.433.111; 72624.433.112; 72624.433.113; 72624.433.114; 72624.433.115; 72624.433.116; 72624.433.117; 72624.433.118; 72624.433.119; 72624.433.120; 2624.433.121; 72624.433.122; 72624.433.159 (общински път) за промяна предназначението им за Гробищен парк.

Обхватът на разрешенния проект е цялостен, съгласно приетия Предварителен проект на ОУП и обхваща цялата територия, разположена западно от съществуващия гробищен парк, предвидена за разширението му.

Имотите в този обхват са частна собственост, с изключение на два - ПИ 72624.433.118 и ПИ 72624.433.27 (общинска собственост).

Исканото разрешение за изработване на проект на ПУП-ПЗ за ПИ 72624.433.118. (за ПИ 72624.433.27 такъв проект е разрешен от ОС град Добрич с РЕШЕНИЕ № 9-7/28.06.2016 г. ).

**ФАКТИЧЕСКИ ОСНОВАНИЯ** за разрешаване на искания ПУП-ПЗ са следните:

Терените определени от действащия ОГП за гробищен парк са напълно изчерпани и спешно се налага разширението му.

ПИ 72624.433.118 е общинска собственост. Този факт сам по себе си е достатъчно условие за ускорено приключване на предвидените от ЗУТ съгласувателни процедури, в сравнение с изработвания ПУП-ПЗ с цялостен обхват.

**ПРАВНИ ОСНОВАНИЯ** за допускане на проект за изработване на ПУП-ПЗ за ПИ 72624.433.118 са същите както за изработване на проект на ПУП-ПЗ с цялостен обхват а именно:

- чл.12(2) от ЗУТ (за промяна предназначението на земята);
- чл.133 (7) т.1 и (8) (В процеса на изработване на нов Общ устройствен план, след разглеждането на проекта от експертния съвет към органа, компетентен да одобри плана, може да допусне изработване на нов ПУП, когато същият отговаря на предвижданията на проекта за нов ОУП).

Във връзка с гореизложеното и на основание чл.124 а, ал.1 от ЗУТ, във връзка с чл.12, ал.2; чл.59, ал.1 и чл.133 (7) т.1 и (8) от ЗУТ предлагам Общински съвет да вземе следното

ПРОЕКТ!

**РЕШЕНИЕ:**

I. Общински съвет град Добрич на основание чл. 21, ал. 1, т. 11 от ЗМСМА и чл.124 а, ал.1 от ЗУТ, разрешава изработване на проект за Подробен устройствен план- План за застрояване (ПУП-ПЗ) за ПИ 72624.433.118 в землището на град Добрич за промяна предназначението му в „за Гробищен парк“.

Да се представи становище от РИОСВ – Варна, при внасянето на проектите за процедиране и одобряване.


Проектът да се представи в един оригинал на хартиен носител и в цифров вид върху технически носител и копие на хартиен носител и в цифров вид върху технически носител, съгласно чл.65 ал.6 т.4 от Наредба №8 за обема и съдържанието на устройствените планове.

II. Възлага на Кмета на Община град Добрич да извърши последващите, съгласно Закона действия.

ВНАСЯ:

**ЙОРДАН ЙОРДАНОВ**

Кмет на Община град Добрич



## ЗАДАНИЕ

ОТНОСНО: Изработване на проект за Подробен устройствен план- План за застрояване (ПУП-ПЗ) за ПИ 72624.433.118 в землището на град Добрич

С РЕШЕНИЕ №9-7/28.06.2016 г. Общински съвет град Добрич разреши частично изменение на действащия Общ градоустройствен план (ОГП) и изработване на проект за Подробен устройствен план План за застрояване (ПУП-ПЗ) за Поземлените имоти (ПИ) 72624.433.10; 72624.433.11; 72624.433.12; 72624.433.169; 72624.433.171; 72624.433.172; 72624.433.14; 72624.433.15; 72624.433.16; 72624.433.17; 72624.433.143; 72624.433.71; 72624.433.75; 72624.433.76; 72624.433.77; 72624.433.81; 72624.433.82; 72624.433.83; 72624.433.84; 72624.433.85; 72624.433.86; 72624.433.87; 72624.433.88; 72624.433.26; 72624.433.27; 72624.433.159 (общински път); 72624.433.31; 72624.433.32; 72624.433.33; 72624.433.165; 72624.433.166; 72624.433.167; 72624.433.168; 72624.433.127; 72624.433.128; 72624.433.129; 72624.433.130; 72624.433.43; 72624.433.73; 72624.433.44; 72624.433.131; 72624.433.132; 72624.433.133; 72624.433.134; 72624.433.46; 72624.433.47; 72624.433.48; 72624.433.49; 72624.433.160 (общински път); 72624.433.58; 72624.433.59; 72624.433.135; 72624.433.136; 72624.433.137; 72624.433.138; 72624.433.124; 72624.433.125; 72624.433.126; 72624.433.61; 72624.433.62; 72624.433.92; 72624.433.93; 72624.433.94; 72624.433.91; 72624.433.90; 72624.433.89; 72624.433.67; 72624.433.97; 72624.433.98; 72624.433.99; 72624.433.100; 72624.433.123; 72624.433.69; 72624.433.70; 72624.433.101; 72624.433.102; 72624.433.103; 72624.433.104; 72624.433.105; 72624.433.106; 72624.433.107; 72624.433.161(общински път); 72624.433.108; 72624.433.109; 72624.433.110; 72624.433.111; 72624.433.112; 72624.433.113; 72624.433.114; 72624.433.115; 72624.433.116; 72624.433.117; 72624.433.118; 72624.433.119; 72624.433.120; 72624.433.121; 72624.433.122; 72624.433.159 (общински път) за промяна предназначението им за Гробищен парк.

Обхватът на същия проект е цялостен (обхваща цялата територия предвидена в изработвания ОУП , приет на фаза Предварителен проект, разположена западно от съществуващия гробищен парк, предвидена за разширението му. Имотите в този обхват са частна собственост, с изключение на два - ПИ 72624.433.118 и ПИ 72624.433.27 (общинска собственост).

Исканото разрешение за изработване на проект за изработване на ПУП-ПЗ е за ПИ 72624.433.118. - за ПИ 72624.433.27 е разрешен такъв проект от Общински съвет град Добрич с РЕШЕНИЕ № 9-7/28.06.2016 г изработване на ПУП-ПЗ.

**ФАКТИЧЕСКИ ОСНОВАНИЯ** за допускане на искания ПУП-ПЗ са следните:

Терените определени от действащия ОГП за гробищен парк са напълно изчерпани и спешно се налага разширението му.

ПИ 72624.433.118 е общинска собственост. Този факт е причина, сам по себе си, за по кратко приключване на предвидените от ЗУТ съгласувателни процедури, в сравнение с изработвания ПУП-ПЗ с цялостен обхват.

**ПРАВНИ ОСНОВАНИЯ** за допускане на проект за изработване на ПУП-ПЗ за ПИ 72624.433.118 са същите както за изработване на проект на ПУП-ПЗ с цялостен обхват а именно:

- чл.12(2) от ЗУТ (за промяна предназначението на земята);
- чл.133 (7) т.1 и (8) (В процеса на изработване на нов Общ устройствен план, след разглеждането на проекта от експертния съвет към органа, компетентен да одобри плана, може да допусне изработване на нов ПУП, когато същият отговаря на предвижданията на проекта за нов ОУП).

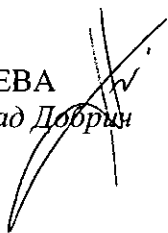
### **Изисквания към изработвания проект на ПУП-ПЗ**

Изработеният проект на ПУП-ПЗ ПИ 72624.433.118 да се изработи в съответствие с:

- Наредба №7/22.12.2003 г за ПНУОВТУЗ и раздел II ОБЩИ УСТРОЙСТВЕНИ ПЛАНОВЕ от ЗУТ;
- Наредба №8 за обема и съдържанието на устройствените схеми и планове;

- НАРЕДБА №2 от 21 април 2011 г. за здравните изисквания към гробищни паркове (гrobiща) и погребването и пренасянето на покойници.
- Да съответства с приетия Предварителен проект на ОУП.
- Материалите да се представят на магнитен носител САD версия 4 (по възможност за МКadwin) координатна система 1970 година.

Арх. БОРЯНА СТАНЧЕВА  
Главен архитект на град Добрич



**ОБЩИНА ГРАД ДОБРИЧ**  
**ОБЩИНСКИ ЕКСПЕРТЕН СЪВЕТ ПО УСТРОЙСТВО**  
**НА ТЕРИТОРИЯТА**

**ПРОТОКОЛ**  
**№ 15**

Днес 01.12.2016г. в изпълнение на Заповеди № 621/18.05.2016г. и № 1034/23.08.2016г. на Кмета на Община град Добрич се проведе заседание на ОБЕСУТ при следния

**ДНЕВЕН РЕД:**

1. Инвестиционен проект за обект: „Магазин за плод-зеленчук” в УПИ XV-3070,3071 в кв.537 на ЖК „Русия 1” град Добрич.  
Докл.арх.Коева
2. Проект за Подробен устройствен план – парцеларен план (ПУП-ПП) за ПИ 72624.619.411 за обект: водопровод за хранване на ПИ 72624.301.3 в землището на град Добрич.  
Докл.инж.Кьосева
3. Проект за Подробен устройствен план – парцеларен план (ПУП-ПП) за ПИ 72624.619.411 за обект: кабелна линия НН за електрохранване на ПИ 72624.301.3 в землището на град Добрич.  
Докл.инж.Кьосева
4. Проект за Подробен устройствен план – план за застрояване (ПУП-ПЗ) за ПИ 72624.274.105 в землището на град Добрич (за „ПСД – производство, съхранение и преработка на селскостопанска продукция”).  
Докл.арх.Филипов
5. Проект за Подробен устройствен план – план за застрояване (ПУП-ПЗ) за ПИ 72624.378.55-урбан.територия за „Стопански двор” в землището на град Добрич (за „ПСД-сервиз за селскостопанска техника”).  
Докл.арх.Добрева
6. Проект за изменение на Подробен устройствен план – план за застрояване (ПУП-ПЗ) за УПИ VI – за „ПСД и рециклиране” в кв.256 на ПЗ „Запад” град Добрич.  
Докл.арх.Филипов
7. Проект за изменение на Подробен устройствен план – план за регулация (ПУП-ПР) за УПИ IV-за „ОДО” в кв.1121 на ЖК „Север 1” град Добрич.  
Докл.инж.Лазаров
8. Проект за изменение на Подробен устройствен план-план за регулация и застрояване (ПУП-ПРЗ) за УПИ XIV-за „ОО” в кв.40 на ЦГЧ град Добрич (за „Жилищно строителство”).  
Докл.арх.Жейнов
9. Проект за Подробен устройствен план – план за застрояване (ПУП-ПЗ) за ПИ 72624.904.400 в местност „Гаази баба”, землище на град Добрич (за „Жилищно строителство”).  
Докл.арх.Добрева
10. Заявление № 10-17-15/15.11.2016г. за разрешаване изработване на проект за Подробен устройствен план – план за застрояване (ПУП-ПЗ) за ПИ 72624.433.118 в землището на град Добрич ( за „Гробищен парк”).  
Докл.арх.Николов
11. Заявление № 70-00-1947/18.11.2016г. за разрешаване изработване на проект за Подробен устройствен план – план за застрояване (ПУП-ПЗ) за ПИ 72624.154.9-урб. територия в землището на град Добрич ( за „ПСД – ссрвиз за автомобили”).  
Докл.арх.Николов

линии са на 3.0м. от страничните граници и на 5.0м. от дъното на имота и уличната регулация. Предвидени са следните устройствени показатели: Пл. на застр. до **70%**, Кинт. до **2.5** и Пл. на озел. до **20%**. Проектът се приема без забележки.

**По точка девета – докладва арх. Николов**

След доклада и разискванията по проекта ОБЕСУТ взе следното

**РЕШЕНИЕ :**

Приема проект за Подробен устройствен план – план за застрояване (ПУП-ПЗ) на ПИ 72624.904.400 в местност „Гаази баба”, землище на гр. Добрич, като предназначението на имота се променя за „Жилищно строителство”. Предвижда се ново, свободно застрояване указано с ограничителни линии на 5.0 м. от границата към пътя и на нормативно определените разстояния от вътрешните граници, с устройствени показатели при **Н до 10.0м.**: Пл. на застр. мак. **50%**, Кинт. до **1.2** и Пл. на озел. мин. **40%** - 1/3 дървесна растителност. Проектът се приема без забележки.

**По точка десета – докладва арх. Николов**

След доклада и разискванията по проекта ОБЕСУТ взе следното

**СТАНОВИЩЕ :**

Искането е законосъобразно съгласно изискванията на чл.131 ал.1 от ЗУТ.

ОБЕСУТ предлага на Общински съвет гр.Добрич да разреши изработване проект за Подробен устройствен план – план за застрояване (ПУП-ПЗ) на ПИ 72624.433.118 в землището на гр.Добрич, съгласно условията на чл.124а ал.1 от ЗУТ на основание чл.12 ал.2 и чл.59 чл.1 от ЗУТ, като предназначението на имота се променя в за „Гробищен парк”, съгласно чл.133 ал.7 т.1 от ЗУТ.

Да се представи становище от РИОСВ Варна при внасянето на проект за ПУП-ПЗ за процедиране и одобряване.

**По точка единадесета – докладва арх. Николов**

След доклада и разискванията по проекта ОБЕСУТ взе следното

**СТАНОВИЩЕ :**

Искането е законосъобразно съгласно изискванията на чл.131 ал.1 от ЗУТ.

ОБЕСУТ предлага на Кмета на Община гр.Добрич да разреши изработване на проект за Подробен устройствен план – план за застрояване (ПУП-ПЗ) за ПИ 72624.154.9 – урбан.територия за „Друг вид производствен, складов обект” в землището на град Добрич, на основание чл.124а ал.5 от ЗУТ, като се конкретизира отреждането за „ПСД – сервиз за автомобили” и се предвижда ново, свободно застрояване, указано с ограничителни линии на 25.0м. от границата с пътното платно, съгласно чл.6 от Закона за пътищата и на нормативно определените отстояния от вътрешните имотни граници с устройствени показатели при **Н до 10.0м.**: Пл. на застр. мак. **80%**, Кинт. до **2.5** и Пл. на озел. мин.**20%**, съгласно коригираната скица-предложение.

**По точка дванадесета – докладва арх. Николов**

След доклада и разискванията по проекта ОБЕСУТ взе следното

**СТАНОВИЩЕ :**



*Д-р. А. Станчева*  
*15.11.16*

# ОБЩИНА град ДОБРИЧ

ДО  
КМЕТА НА  
ОБЩИНА ГРАД ДОБРИЧ

*38 08047*  
*16.11.16*

Община град Добрич  
Център за услуги и информация -  
ул. "България" 12 тел.600-003 в.268  
работно място "Устройствар на територията"  
Рег.№ *10-16-15/15.11.16*

## ЗАЯВЛЕНИЕ

- За разрешение за изработване
- За допускане на изменение

на

- 1. Подробен устройствен план (ПУП) за част от населено място в обхват до един квартал (чл. 124а, ал. 2 от ЗУТ) от видовете по чл. 110 ал.1, т.т.1, 2 или 3 от ЗУТ;
- 2. Подробен устройствен план – план за застрояване (ПУП-ПЗ) за един или група поземлени имоти извън границите на урбанизираните територии (чл. 124а, ал. 1 от ЗУТ) във връзка с чл. 12 и чл. 59 от ЗУТ;
- 3. Работен устройствен план (РУП) за един или група поземлени имоти по чл. 124а, ал. 8 от ЗУТ във връзка с чл. 113, ал. 3 от ЗУТ;
- 4. План-извадка от ПУП по реда на чл. 133 от ЗУТ;
- 5. Изменение на действащ план на основание чл. 134, ал. ...., т. .... от ЗУТ, във връзка с § 6, ал.1 от Преходните разпоредби на ЗУТ

От

### 1. ДИРЕКЦИЯ „ОБЩИНСКА СОБСТВЕНОСТ“

(име, презиме, фамилия / наименование на юридическо лице)

ЕГН (ЕИК ПО БУЛСТАТ):

--	--	--	--	--	--	--	--	--	--	--	--	--	--	--	--	--	--	--	--

Адрес (седалище за ЮЛ): ул. „България“ №12

представявано от (за ЮЛ) *Детелина Драганова* – Директор на дирекция ОС

Телефон за контакти:....., е-адрес:.....

2.....

(име, презиме, фамилия / наименование на юридическо лице)

ЕГН (ЕИК ПО БУЛСТАТ):

--	--	--	--	--	--	--	--	--	--	--	--	--	--	--	--	--	--	--	--

Адрес (седалище за ЮЛ): .....

представявано от (за ЮЛ).....

Телефон за контакти:....., е-адрес:.....

3.....

(име, презиме, фамилия / наименование на юридическо лице)

ЕГН (ЕИК ПО БУЛСТАТ):

--	--	--	--	--	--	--	--	--	--	--	--	--	--	--	--	--	--	--	--

Адрес (седалище за ЮЛ): .....

представявано от (за ЮЛ).....

Телефон за контакти:....., е-адрес:.....

4.....

(име, презиме, фамилия / наименование на юридическо лице)

ЕГН (ЕИК ПО БУЛСТАТ):

--	--	--	--	--	--	--	--	--	--	--	--	--	--	--	--	--	--	--	--

Адрес (седалище за ЮЛ): .....

представявано от (за ЮЛ).....

Телефон за контакти:....., е-адрес:.....

**УВАЖАЕМИ ГОСПОДИН КМЕТ,**

Долуподписаният(ните), като собственик(ци) на урегулиран(и) поземлен(и) имот(и)(парцел/и) № ПИ 72624.433.118 по КККР на град Добрич, квартал №..... по плана на жк.....гр. Добрич, намиращ(и) се на ул.

желая(ем) да бъде разрешено изработването /да бъде допуснато изменението на ПУП-ПЗ за ПИ 72624.433.118 с начин на трайно ползване – лозе, със смяна на предназначението за гробищен парк

.....  
(описва се вида на плана съгласно искането – т. 1, 2, 3, 4, 5)

Мотиви, основания и предложение за исканото изменение:

**Разширение на Гробищен парк**

Прилагам(е):

1. Документи за собственост: АОС №5248/27.04.2016 г., вписан под №48, т. IX, вх. рег. №3706/04.05.2016 г. в СВ;
2. Скица с предложение за исканото изменение: Скица №15-553875/11.11.2016 г. от СГКК;
3. Писмено съгласие на собствениците на съседните урегулирани поземлени имоти, в които се иска свързано ниско застрояване, съгласно чл. 21, ал.4 от ЗУТ;
4. Предварителен договор за прехвърляне на собственост с нотариално заверени подписи в случаите по чл. 17, ал.2, т.2 и т.3 от ЗУТ;
5. Удостоверение за наследници (при необходимост);

Платена сума ..... лв. с фактура/ квитанция №...../..... г.  
(такса/ цена) (дата)

Заявявам желанието си издаденият индивидуален административен акт да бъде получен:

- Лично от звеното за административно обслужване;
- По електронна поща \_\_\_\_\_;
- Чрез лицензиран пощенски оператор на

адрес: \_\_\_\_\_, като декларирам, че пощенските разходи са за моя сметка, платими при получаването му за вътрешни пощенски пратки. Индивидуалният административен акт да бъде изпратен:

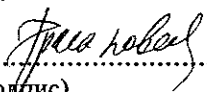
- Като вътрешна/ международна препоръчана пощенска пратка;
- Като вътрешна куриерска пратка с \_\_\_\_\_

- Заявявам желанието си таксата/ цената за извършване на административната услуга да заплатя по банков път на сметка на Община град Добрич, както следва:

IBAN: BG 06 SOMB 9130 84 10000644 Код за вид плащане: 44 80 01

"Общинска банка" АД, клон Добрич ул. "Независимост" №14 BIC: SOMBBGSF

С уважение,

1.   
(подпис)

2. ....  
(подпис)

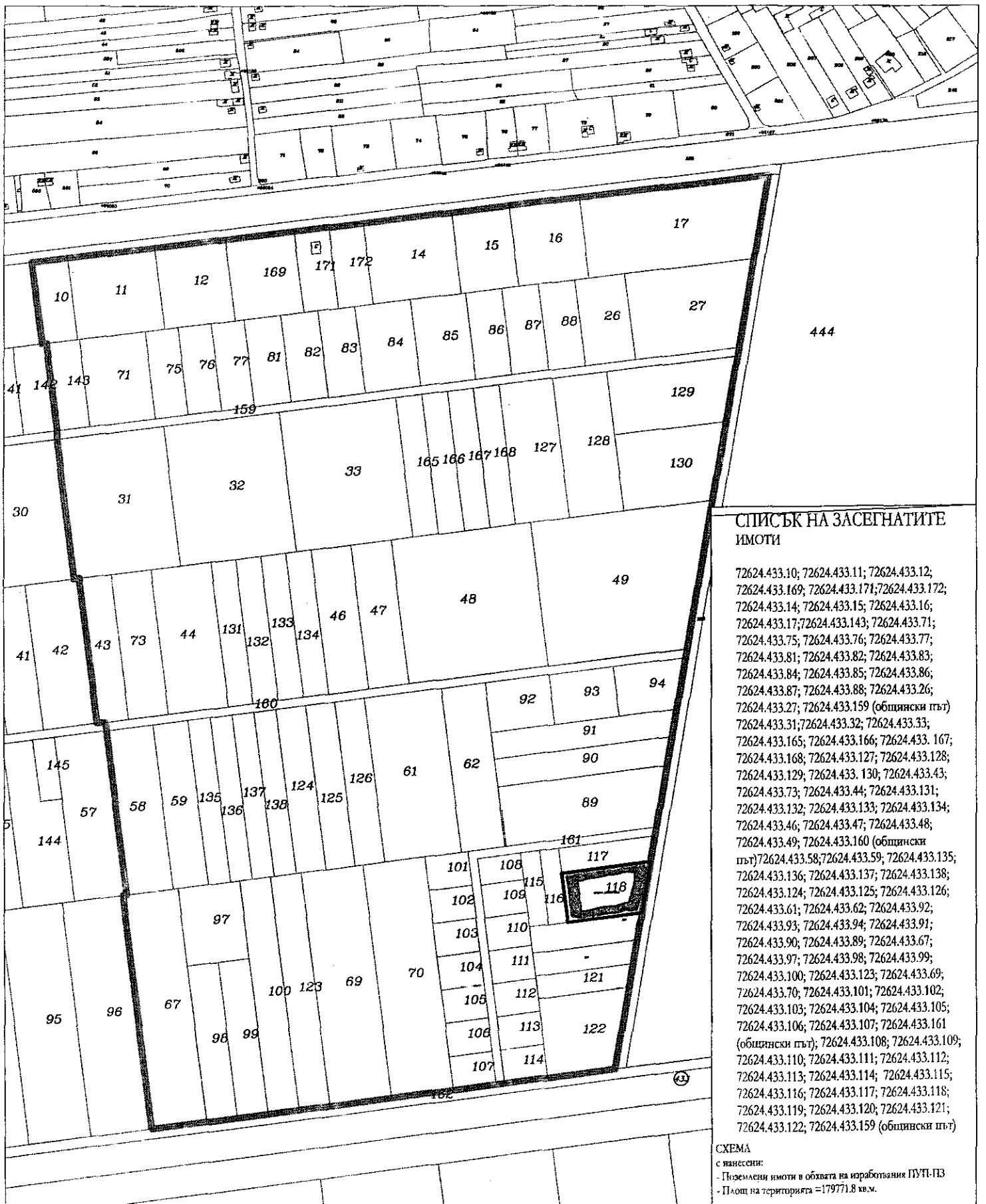
3. ....  
(подпис)

Община град Добрич е регистрирана като администратор на лични данни по Закона за защита на личните данни. Предоставените от Вас лични данни са защитени съгласно закона.



Intertek





**СПИСЪК НА ЗАСЕГНАТИТЕ ИМОТИ**

- 72624.433.10; 72624.433.11; 72624.433.12;
- 72624.433.169; 72624.433.171; 72624.433.172;
- 72624.433.14; 72624.433.15; 72624.433.16;
- 72624.433.17; 72624.433.143; 72624.433.71;
- 72624.433.75; 72624.433.76; 72624.433.77;
- 72624.433.81; 72624.433.82; 72624.433.83;
- 72624.433.84; 72624.433.85; 72624.433.86;
- 72624.433.87; 72624.433.88; 72624.433.26;
- 72624.433.27; 72624.433.159 (общински път)
- 72624.433.31; 72624.433.32; 72624.433.33;
- 72624.433.165; 72624.433.166; 72624.433.167;
- 72624.433.168; 72624.433.127; 72624.433.128;
- 72624.433.129; 72624.433.130; 72624.433.43;
- 72624.433.73; 72624.433.44; 72624.433.131;
- 72624.433.132; 72624.433.133; 72624.433.134;
- 72624.433.46; 72624.433.47; 72624.433.48;
- 72624.433.49; 72624.433.160 (общински път)
- 72624.433.58; 72624.433.59; 72624.433.135;
- 72624.433.136; 72624.433.137; 72624.433.138;
- 72624.433.124; 72624.433.125; 72624.433.126;
- 72624.433.61; 72624.433.62; 72624.433.92;
- 72624.433.91; 72624.433.93; 72624.433.94;
- 72624.433.90; 72624.433.89; 72624.433.67;
- 72624.433.97; 72624.433.98; 72624.433.99;
- 72624.433.100; 72624.433.123; 72624.433.69;
- 72624.433.70; 72624.433.101; 72624.433.102;
- 72624.433.103; 72624.433.104; 72624.433.105;
- 72624.433.106; 72624.433.107; 72624.433.105;
- (общински път); 72624.433.108; 72624.433.109;
- 72624.433.110; 72624.433.111; 72624.433.112;
- 72624.433.113; 72624.433.114; 72624.433.115;
- 72624.433.116; 72624.433.117; 72624.433.118;
- 72624.433.119; 72624.433.120; 72624.433.121;
- 72624.433.122; 72624.433.159 (общински път)

СХЕМА  
с изнесенни:  
- Поземлени имоти в обхвата на изработвания ПУЧ-ПЗ  
- Площ на територията = 179771.8 кв.м.



АГЕНЦИЯ ПО ГЕОДЕЗИЯ,  
КАРТОГРАФИЯ И КАДАСТЪР

София 1618, кв. ПАВАДЕО  
ТЕЛ.: 02/818 83 83; ФАКС: 02/953 31 13  
ACAD@CADASTRE.BG; WWW.CADASTRE.BG

## СЛУЖБА ПО ГЕОДЕЗИЯ, КАРТОГРАФИЯ И КАДАСТЪР - ГР. ДОБРИЧ

9300, ПОЩЕНСКА КУТИЯ 12, Бул. "ДОБРУДЖА" №28, ет.3, 058/602473; 601278,  
dobrich@cadastre.bg, БУЛСТАТ:130362903

### СКИЦА НА ПОЗЕМЛЕН ИМОТ № 15-553875-11.11.2016 г.

Поземлен имот с идентификатор 72624.433.118

Гр. Добрич, общ. Добрич, обл. Добрич

По кадастралната карта и кадастралните регистри, одобрени със Заповед РД-18-15/12.05.2005 г.

на Изпълнителния директор на АГКК

Последно изменение със заповед: няма издадена заповед за изменение в КККР

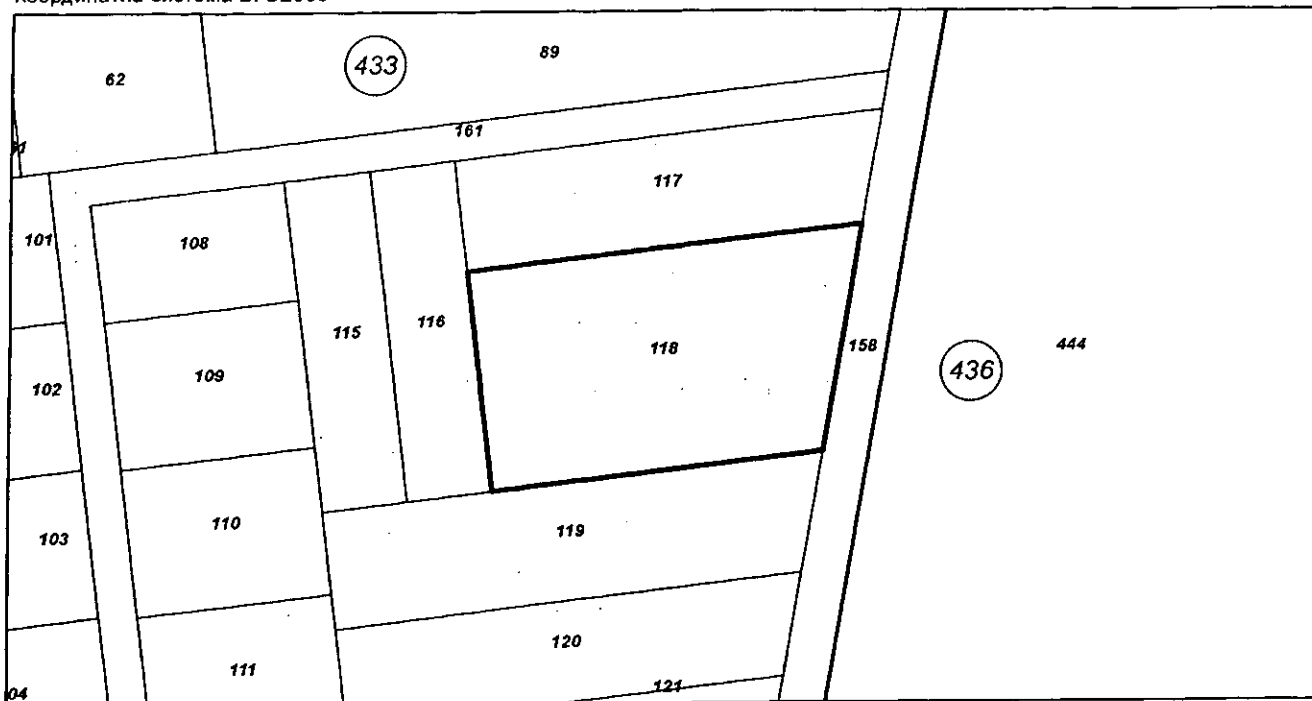
Адрес на поземления имот:

Площ: 1400 кв.м

Трайно предназначение на територията: Земеделска

Начин на трайно ползване: Лозе

Координатна система БГС2005



М 1:1000

Стар идентификатор: няма

Номер по предходен план: 433118

Съсед: 72624.433.119, 72624.433.158, 72624.433.117, 72624.433.116

Собственици:

1. 000852932, ОБЩИНА град ДОБРИЧ

Ид. част 1/1 от правото на собственост

Акт за частна общинска собственост № 48 том IX рег. 3706 от 04.05.2016г., издаден от Сл.


вписванията гр.Добрич

Носители на други вещни права:  
няма данни

Скица № 15-553875-11.11.2016 г. издадена въз основа на  
документ с входящ № 07-347132-09.11.2016 г.



Инж. Гаврина Милева



Т. 5 от 04.04.16  
10 03 05



РЕПУБЛИКА БЪЛГАРИЯ  
МИНИСТЕРСТВО НА РЕГИОНАЛНОТО РАЗВИТИЕ И БЛАГОУСТРОЙСТВОТО И  
МИНИСТЕРСТВОТО НА ПРАВОСЪДИЕТО  
ОБЩИНА Добрич ОБЛАСТ Добрич

УТВЪРЖДАВАМ: ...



Вписване по ЗСЛПВ


КМЕТ НА ОБЩИНА: Йордан Тошков Йорданов


Служба по вписванията гр. Добрич	
Вз. рег. №	3706 / 04-05 2016 г.
Акт №	48 том IX / дело № /20 г.
Народна книга: том	стр.
Имотна парцела	
Д.Т.	кв. № г.
Възникващата	

АКТ № 5248  
ЗА ЧАСТНА ОБЩИНСКА СОБСТВЕНОСТ

Регистър  
Досие 1581

1. ДАТА НА СЪСТАВЯНЕ	27.04.2016 г.
2. ПРАВНО ОСНОВАНИЕ	Чл.2, ал.1, т.3 от ЗОС; Чл.19, ал.1 от ЗСПЗЗ.
3. ВИД И ОПИСАНИЕ НА ИМОТА	Поземлен имот с идентификатор 72624.433.118 (седем, две, шест, две, четири, точка, четири, три, две, България, едно, едно, осем) по кадастралната карта и кадастралните регистри на град Добрич, одобрени със Заповед РД-18-15/12.05.2005 г. на ИД на АГКК с площ 1 400.00 (хиляда и четиристотин) кв. м. Трайно предназначение на територията: Земеделска; Начин на трайно ползване: Лозе.
4. МЕСТОНАХОЖДЕНИЕ НА ИМОТА	Област Добрич, Община град Добрич, град Добрич; поземлен имот с идентификатор 72624.433.118 по КККР. Номер по предходен план: 433118.
5. ГРАНИЦИ НА ИМОТА	Поземлени имоти с идентификатори: 72624.433.115; 72624.433.116; 72624.433.117; 72624.433.158; 72624.433.119; 72624.433.110; 72624.433.109.
6. ДАНЪЧНА ОЦЕНКА НА ИМОТА КЪМ МОМЕНТА НА УТВЪРЖДАВАНЕ НА АКТА:	510.30 (петстотин и десет и 0.30) лева.



7. СЪСОБСТВЕНИЦИ	Няма.
8. НОМЕР И ДАТА НА СЪСТАВЕНИ ПО-РАНО АКТОВЕ	Няма.
9. ПРЕДОСТАВЕНИ ПРАВА ЗА УПРАВЛЕНИЕ: Имотът се управлява от Кмета на Община град Добрич на основание чл. 12, ал. 5 от ЗОС.	
10. АКТΟΣЪСТАВИТЕЛ: инж. Иванка Милкова Тодорова – Главен експерт ОС	 ..... (Подпис)
11. ЗАБЕЛЕЖКИ:	