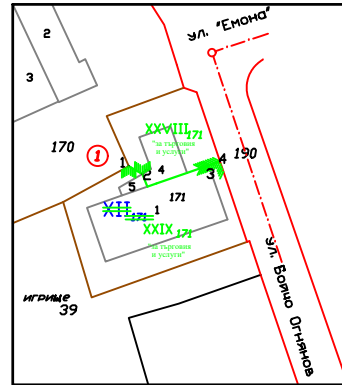
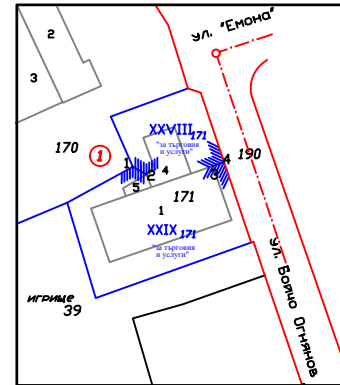


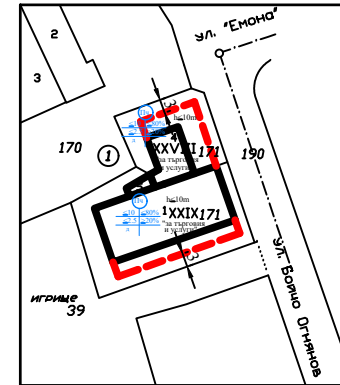
Извадка от действащия ПУП-ПР план за регулация на УПИ XII-171 в кв.1 ЖК"БАЛИК-ЙОВКОВО-СЕВЕР" гр.Добрич М 1:500



Изменение на действащия ПУП-ПР план за регулация на УПИ XII-171 в кв.1 ЖК"БАЛИК-ЙОВКОВО-СЕВЕР" гр.Добрич М 1:500



Подробен устройствен план ПУП-ПР план за регулация на УПИ XXVIII-171, XXIX-171, кв.1 гр. Добрич М 1:500 ЖК"БАЛИК-ЙОВКОВО-СЕВЕР"



Подробен устройствен план-ПЗ за УПИ XXVIII-171, XXIX-171 в кв.1 гр. Добрич М 1:500

Номер квартал	Номер поземлен имот и/или регулиран поземлен имот	Устройствена зона	Поземлен имот с установено предназначение	Етажност (височина в м.)			Градоустройствени параметри				Начин на застрояване		Площ кв. м.
				задължителна	максимална	възможна "от - до"	плътност на застрояване	Кинг	Минимална озеленена площ	Свободно - с Дивърсификация	Свързано - с		
1	XXVIII-171	Пч	за търговия и услуги	≤10		≤80%	≤2.5	≥20%	●			335.00	
1	XXIX-171	Пч	за търговия и услуги	≤10		≤80%	≤2.5	≥20%	●			750.00	

X	Y
1.4829321.365	6892212.57
2.4829319.656	6892215.559
3.4829321.515	6892230.069
2.4829322.411	6892232.549

Одобрявам със заповед №.....
 Кмет:
 Предложил:
 Гл. архитект:

Възложител	"ВИГОТЕХ" ЕООД ГР.ДОБРИЧ
Обект	Изменение на ПУП - ПРЗ на УПИ XII-171 в кв.1 гр.Добрич ЖК"БАЛИК-ЙОВКОВО-СЕВЕР"
Проектанти	ПЗ арх. М. Бояджиева ПР инж. К.Батанов
Дата 07.2019	Машаб: 1:500 Фаза: ОП